



Znojemská Beseda  
Masarykovo náměstí 449/22  
66902 Znojmo 2

IČO:00092720 DIČ:CZ00092720

### **Stanovení podmínek k zabezpečení požární ochrany:**

**při akcích, kterých se shromažďuje větší počet osob, dle nařízení  
Jihomoravského kraje ze dne: 21.2.2013 a souvisejících předpisů.**

**Zpracoval: Lukáš Steinmetz – OZO v PO**

**Dne: 10.11.2022**



**Schválil:**

**Dne: 15.11.2022**

**Aktualizace: 20.12.2022**



## **Obsah:**

- 1) Úvod
- 2) Definice akcí
- 3) Stanovení podmínek PO
- 4) Použitá literatura a předpisy
- 5) Související dokumentace:
  - Požární poplachové směrnice
  - Tématický plán a časový rozvrh školení PPH
  - Bezpečnostní plán akce
  - Pokyny bezpečnostní služba
  - Pokyny dodavatel služeb
  - Pokyny návštěvník akce
  - Pokyny provozovatel atrakce
  - Pokyny stánkový prodej
- 6) Závěr
- 7) Příloha č.1 – Konkrétní stanovení osob a úkolů jednotlivých členů požární hlídky
  - Příloha č.2 - Záznam kontroly provedené před zahájením akce
  - Příloha č.3 - Záznam kontroly provedené po ukončení akce
  - Příloha č.4 - Preventivní požární hlídka – úkoly
  - Příloha č.5 – Stanovení počtu PHP při akcích
  - Příloha č.6 – Požární řešení jednotlivých prostor.



## 1) Úvod

- 1.1 Dokument stanovuje podmínky k zabezpečení požární bezpečnosti při kulturních, sportovních, společenských, zábavních, politických, obchodních, náboženských a jiných obdobných akcích a shromáždění, kterých se zúčastňuje větší počet osob.
- 1.2 Za plnění podmínek k zabezpečení požární ochrany při akcích odpovídá právnická, podnikající fyzická osoba, fyzická osoba, která pořádá akci na území kraje nebo též svolavatel, jde-li o shromáždění, dle zvláštního právního předpisu (dále jen „**organizátor akce**“).

## 2) Definice akcí a shromáždění

2.1 Pro tento dokument se rozumí stanovení podmínek požární bezpečnosti při akcích – souhrn opatření, kterými se stanoví rozsah a způsob zabezpečení požární ochrany před zahájením akce, v jejím průběhu a při jejím ukončení.

**2.1.1 Shromažďovacím prostorem** – vnitřní nebo venkovní prostor určený pro shromažďování osob, ve kterém počet a hustota osob převyšují mezní normové hodnoty.

**2.1.2 Vnitřním shromažďovacím prostorem** – shromažďovací prostor, který je po obvodě a shora vymezený stavebními konstrukcemi, přičemž se za stavební konstrukce považují také konstrukce, přemístitelné (posuvná stěna či střecha, svinovací žaluzie apod.) nebo krátkodobé, popřípadě dočasné (stanové kontejnerové buňky apod.)

**2.1.3 Venkovním shromažďovacím prostorem** – shromažďovací prostor, neuzavřený po obvodě nebo shora, avšak vytvořený nebo vymezený stavebními konstrukcemi (tribunou, pódiem, kontejnery, ohradní stěnou, oplocením, přenosnými zábranami apod.), popř. okolním terénem nebo přírodním prostředím (např. svah, skála, vodí plocha); také shromažďovací prostor v uzavřeném nebo polouzavřeném volném prostranství (dvůr apod.), ohraničený na nejméně 50 % délky svého obvodu trvalou nebo dočasnou stavbou; rovněž prostory, které jsou běžně z horní části otevřené a jen v případě deště apod. jsou kryty mobilním zastřešením; pevná střecha venkovního shromažďovacího prostoru nesmí přesáhnout 75 % celkové půdorysné plochy posuzovaného prostoru.

**2.1.4 Veřejným prostranstvím** – pozemní komunikace (s výjimkou neveřejných účelových komunikací), jako náměstí, náměstí, třídy a ulice, jakož i další prostory pod širým nebem přístupné každému bez omezení.



## 2.2 Členění akcí podle místa konání a počtu osob:

2.2.1 Akce ve vnitřním shromažďovacím prostoru určeném k tomuto účelu v souladu se zvláštním právním předpisem, pokud součástí akce jsou požárně nebezpečné činnosti (používání otevřeného ohně, pyrotechnických efektů, ohňostrojů apod.):

- u něhož z dokumentace ověřené stavebním úřadem vyplývá počet osob, pro které je prostor určen,

U něhož z dokumentace ověřené stavebním úřadem nebo z kolaudačního rozhodnutí nevyplyvá počet osob, pro které je prostor určen a počet účastníků činí 250 a více, kde současně na jednu osobu připadá půdorysná plocha 5m<sup>2</sup> a méně.

2.2.2 **Akce ve venkovním shromažďovacím prostoru** s předpokládanou účastí **500 a více osob**,

2.2.2 **Akce na veřejném prostranství i mimo něj** pod širým nebem s předpokládanou účastí **1.000 a více osob** (např. ZHV, jarmarky, poutě, trhy apod.) předpokládáný maximální počet osob, které se mohou při akci současně vyskytovat, stanoví organizátor akce.

## 3) Stanovení podmínek PO

### 3.1 Společné požadavky:

3.1.1 K pořádání akcí lze využívat pouze stavby k tomuto účelu určené podle zvláštního právního předpisu, přičemž nesmí být překročen počet osob pro tuto stavbu stanovený projektovou dokumentací ověřenou stavebním úřadem ve stavebním řízení nebo kolaudačním rozhodnutím.

3.1.2 V případě, že organizátor akce není vlastníkem prostoru (stavby, místa), kde se akce koná, vyjma akcí konaných na veřejných prostranstvích, musí být před započítáním akce rozsah odpovědností stanoven smlouvou.

3.1.3 Organizátor akce prokazatelně stanoví rozsah a způsob zabezpečení požární ochrany, včetně úkolů všech osob podílejících se na organizačním a technickém zajištění akce, včetně přípravných prací (tzn. Jakékoliv práce, instalace, umístění zařízení atd.)

3.1.3.1 Zabezpečit požárně bezpečnostní zařízení a věcné prostředky požární ochrany v potřebném rozsahu a udržovat je v provozuschopném stavu; vybavení věcnými prostředky požární ochrany a PBZ vyplývá z PBŘ nebo obdobné dokumentace, která je součástí projektové dokumentace ověřené stavebním úřadem podle zvláštního právního předpisu.

3.1.3.2 Pokud výše uvedená dokumentace nestanoví množství, druhy a způsob vybavení věcnými prostředky PO a PBZ, popř. nelze-li toto prokázat, zabezpečí a instaluje organizátor přenosné hasicí přístroje v souladu s požadavky zvláštních právních předpisů. (Viz příloha 5)

3.1.3.3 Při akcích, jejichž součástí bude provádění některých činností, které by mohly představovat zvláštní rizika (např. pyrotechnické efekty, ohňostroje, plnění balónků plynem, elektrozařízení ve stáncích) musí být dodržovány požadavky zvláštních právních předpisů; plnění



balónků plyny, které ve směsi se vzduchem tvoří hořlavou nebo výbušnou směs (např. vodík, acetylén), je zakázáno.

3.1.3.4 Je-li součástí akce konání ohňostroje, manipulace s otevřeným ohněm, popř. jiné pyrotechnické a obdobné efekty, musí organizátor akce nejméně 5 pracovních dnů před jejím zahájením tuto skutečnost oznámit na operační středisko HZS Jmk.

**3.1.4. Všichni účastníci akce jsou povinni:**

3.1.4.1 Dodržovat opatření stanovená organizátorem akce.

3.1.4.2 Dbát pokynů organizátora akce, pořadatelů a PPH vydaných k zabezpečení požární ochrany při akcích.

3.1.4.3 Počínat si tak, aby nedocházelo ke vzniku požáru, zejména při používání tepelných, elektrických, plynových a jiných spotřebičů, při používání hořlavých nebo požárně nebezpečných látek, manipulaci s nimi nebo s otevřeným ohněm či jiným zdrojem zapálení.

3.1.4.4 Bezodkladně oznámit organizátorovi akce, pořadatelům nebo PPH požár nebo bezprostřední nebezpečí jeho vzniku.

3.1.4.5 Nezastavovat komunikace, žádným materiálem, zbožím, odpadky apod.

**3.1.5. Pokyny pro nájemce (stánkový prodej):**

3.1.5.1 Dodržovat opatření stanovená organizátorem akce.

3.1.5.2. Dbát pokynů organizátora akce, pořadatelů a PPH vydaných k zabezpečení požární ochrany při akcích.

3.1.5.3 Počínat si tak, aby nedocházelo ke vzniku požáru, zejména při používání tepelných, elektrických, plynových a jiných spotřebičů, při používání hořlavých nebo požárně nebezpečných látek, manipulaci s nimi nebo s otevřeným ohněm. (Zvláštní důraz a dodržování povinností při manipulaci s ohněm musí dodržovat dobové stánky (kovárna apod.)

3.1.5.4 Vybavit stánek přenosným hasicím přístrojem práškovým s has. schopností min. 21A nebo vodním či pěnovým s has. schopností min. 13A

3.1.5.5 Na užívaném vybavení stánku včetně PHP musí nájemce provádět kontroly provozuschopnosti a revize, dle platných předpisů.

3.1.5.6 Plnění balónku může být pouze nehořlavými plyny.

3.1.5.7 O každé závadě při provozování své činnosti, která by mohla vést ke vzniku požáru nebo ohrozit zdraví osob musí bezodkladně informovat organizátora akce.

3.1.5.8 V případě provedení evakuace provést zajištění stánku v potřebném rozsahu (odpojení od el. energie, uzavření hořáků apod.)

3.1.5.9 Při používání plynových spotřebičů s tlakovými lahvemi může být ve stánku max. 2 lahve, z toho jedna rezervní a jedna připojená ke spotřebiči.



3.1.5.10 Při užívání náhr. zdrojů el. energie (elektrocentrál) dodržovat vždy pokyny výrobce zařízení (důraz dbát na dodržování bezpečné manipulace při doplňování provozních kapalin, PHM s dodržováním bezpečných vzdáleností od hořlavých předmětů a látek.

**3.1.6.1 Další pokyny jsou uvedeny v rámcovém bezpečnostním plánu na ochranu měkkých cílů v rámci kulturních, sportovních a jiných událostí na otevřených prostranstvích města Znojma.**

### **3.2. Stanovení odstupových vzdáleností:**

3.2.1 Určení odstupových koridorů od obvodových stěn stánků a pódíí:  
Tabulka přílohy H.1 ČSN 73 0804 ed.2, ČSN 730831 ed. 2 čl. 6.3.1.

Odstupové vzdálenosti jsou stanoveny v samostatném dokumentu – textová část Evakuace osob 11/2022.

### **3.3 Únikové možnosti a shromaždiště osob:**

3.3.1 Únikové cesty tvoří převážně veřejné ulice z náměstí a historických částí města. Směry evakuace a shromaždiště osob jsou vyznačeny v grafické části požárního evakuačního plánu jednotlivých náměstí a historických částí.

#### **3.3.1 Doba evakuace ze shromažďovacích prostorů:**

Doba evakuace je stanovena v samostatném dokumentu – textová část Evakuace osob 11/2022.

### **3.4. Bezpečnostní značení:**

3.4.1 Příkazy a zákazy musí být značeny, dle NV č. 375/2017 Sb.

## **4) Použitá literatura a předpisy:**

4.1 Zákon č. 133/85 Sb. (zákon o požární ochraně), Vyhl. č. 246/2001 Sb. (vyhláška o požární prevenci), Vyhláška č. 23/2008 Sb. vyhláška o technických podmínkách požární ochrany staveb, Nařízení vlády č. 375/2017 Sb. nařízení vlády o vzhledu, umístění a provedení bezpečnostních značek a značení a zavedení signálů, ČSN 73 0831, 73 0802, Požární řád města Znojma

## **5) Související dokumentace:**

5.1 Návštěvní řád akce



Znojemská Beseda  
Masarykovo náměstí 449/22  
66902 Znojmo 2

IČO:00092720 DIČ:CZ00092720

5.2 Požární poplachové směrnice

5.3 Požární evakuační plán (textová + grafická část)

5.4 Tématický plán a časový rozvrh školení PPH

## **6) Závěr:**

6.1 Informace a podklady byly zaslány panem PaedDr. Karlem Rivolou - Bezpečnostní referent a Mgr. Františkem Koudelou – ředitel Znojemské Besedy, dále bylo využito osobní znalostí ZHV a ostatních akcí.

6.2 V případě, že se změní podmínky a skutečnosti pro provozování akcí musí být směrnice aktualizována, na základě skutečného stavu.

## **7) Přílohy:**

Příloha č.1

### **Směrnice o činnosti preventivní požární hlídky na akci**

**„Znojemské historické vinobraní“ a dalších akcích pořádaných Znojemskou Besedou ve Znojmě, které splňují výše uvedené podmínky.**

#### **Úkol preventivní požární hlídky**

Úkolem preventivní požární hlídky (dále jen požární hlídka) je dohlížet na dodržování předpisů o požární ochraně v průběhu konání akce a v případě vzniku požáru provést nutná opatření k záchraně ohrožených osob, přivolat jednotku požární ochrany a zúčastnit se likvidace požáru.

#### **Povinnosti všech účastníků akce:**

- Dodržovat opatření stanovená organizátorem akce.
- Dbát pokynů organizátora akce, pořadatelů a požární hlídky vydaných k zabezpečení požární ochrany při akci.



- Počínat si tak, aby nedocházelo ke vzniku požáru, zejména při používání tepelných, elektrických, plynových, a jiných spotřebičů, při používání hořlavých nebo požárně nebezpečných látek, manipulaci s nimi nebo s otevřeným ohněm či jiným zdrojem zapálení.
- Bezodkladně oznámit organizátorovi akce, pořadatelům nebo požární hlídce požár nebo bezprostřední nebezpečí jeho vzniku.
- Dodržovat zákaz kouření mimo prostor k tomu určených.

#### **Povinnosti požární hlídky:**

- Vytvářet v prostorách konání akce podmínky pro rychlé zdolávání požáru a pro záchranné akce zejména:
- Zajistit trvale volné průjezdné šířky příjezdových komunikací, nejméně 3 metry k objektům, k nástupním plochám pro požární techniku a ke zdrojům vody určeným k hašení požáru.
- Zajistit používání nástupních ploch pro požární techniku, vnitřních a vnějších zásahových cest.
- Stanovit opatření k zabezpečení evakuace a určit osoby odpovědné za provedení stanovených úkolů.
- Zajistit trvale volně průchodné komunikační prostory (chodby, schodiště apod.), které jsou součástí únikových cest, tak, aby nebyla omezena nebo ohrožena evakuace nebo záchranné práce.
- Zajistit volný přístup k nouzovým východům, a to po celou dobu akce, po kterou se v prostoru nacházejí účastníci akce.
- Zajistit umístění ukázek apod. tak, aby byl umožněn průjezd požární techniky, aby nedošlo k ohrožení evakuace, aby nedošlo ke znemožnění přístupu k požárně bezpečnostním zařízením, věcným prostředkům požární ochrany a rozvodným zařízením elektrické energie a uzávěrům plynu, vody.
- Zajistit podmínky pro ohlášení požáru na operační středisko hasičského záchranného sboru kraje.
- Účastnit se hasebních prací.
- Vést záznamy kontrol akcí.
- K výkonu činnosti požární hlídky nastoupit v časovém předstihu před zahájením akce stanoveném pořadatelem akce.
- Zabezpečit dodržování podmínek a návodů vztahujících se k požární bezpečnosti výrobků nebo činností.
- Velitel a členové PPH nesmí být v době konání akcí pod vlivem alkoholu nebo jiných návykových látek.
- Řídit se a dodržovat pokyny a povinnosti stanovené touto směrnicí.

#### **Prohlášení o způsobilosti a činnosti požární hlídky:**

- Osoby zařazené k požární hlídce jsou starší 18 let, tělesně a duševně zdatné pro plnění stanovených úkolů.



- Členové požární hlídky absolvovali odbornou přípravu dle §16 zákona č. 133/1985 Sb., o požární ochraně ve znění pozdějších předpisů, §24 vyhlášky č. 246/2001 Sb., o stanovení podmínek požární bezpečnosti a výkonu státního požárního dozoru.
- Členové požární hlídky byli seznámeni s charakterem akce a místem konání akce, s dokumentací/dokumenty, kterými jsou stanoveny podmínky požární bezpečnosti (směrnice o činnosti preventivní požární hlídky, požární řády, požární poplachová směrnice, požární evakuační plán, základní dokumentace požárně bezpečnostním zařízením, dokumenty související s podmínkami požární bezpečnosti, dokumentace zdolávání požáru).
- Velitel i členové požární hlídky budou viditelně označeni nápisem „Požární hlídka“.
- Konkrétní úkoly a osoby požární hlídky jsou uvedeny v příloze č. 1 této směrnice.
- V průběhu akce bude zajištěna komunikace mezi členy preventivní hlídky pro neodkladné předávání informací radiostanicemi, popřípadě mobilními telefony.

## Konkrétní stanovení osob a úkolů jednotlivých členů požární hlídky

Úkoly:

- **Velitel**
  - a) Odpovídá za plnění úkolů požární hlídky.
  - b) Zajišťuje provedení kontrolních úkolů ve stanoveném rozsahu a určeným způsobem.
  - c) Předkládá záznam o výsledku kontroly provedené před zahájením akce organizátorovi akce nebo jím určené osobě.
  - d) Předkládá záznam o výsledku kontroly provedené po ukončení akce organizátorovi akce nebo jím určené osobě.
  - e) Dohlíží na dodržování předpisů o požární ochraně v místě konání akce.
  - f) V případě vzniku požáru ohlásí vznik požáru operačnímu středisku hasičského záchranného sboru na telefonní číslo 150 nebo 112.
  - g) Organizuje evakuaci ohrožených osob a poskytnutí první pomoci.
  - h) Po příjezdu hasičského záchranného sboru podá veliteli zásahu požadované informace, řídí se jeho pokyny.
- **Člen 1**
  - a) Dohlíží na dodržování předpisů o požární ochraně v místě konání akce, zejména dodržování vyznačených příkazů a zákazů a připravenosti hasebních prostředků zásahu.
  - b) Při požáru zahájí hasební práce pomocí přenosného hasicího přístroje.
  - c) Pokud se nepodaří požár uhasit, provádí zásah z hydrantu. (Pokud je k dispozici)
  - d) Po příjezdu hasičského záchranného sboru se řídí pokyny velitele zásahu.
- **Člen 2**
  - e) Dohlíží na dodržování předpisů o požární ochraně v místě konání akce, zejména dodržování vyznačených příkazů a zákazů a připravenosti hasebních prostředků zásahu.



- f) Při požáru zahájí hasební práce pomocí přenosného hasicího přístroje.
- g) Pokud se nepodaří požár uhasit, provádí zásah z hydrantu. (Pokud je k dispozici)
- h) Po příjezdu hasičského záchranného sboru se řídí pokyny velitele zásahu.

- **Člen 3**

- a) Dohlíží na dodržování předpisů o požární ochraně v místě konání akce, zejména dodržování vyznačených příkazů a zákazů.
- b) V případě vzniku požáru vypne hlavní vypínače el. energie a uzavře přívod plynu
- c) Podílí se na evakuaci osob podle pokynů velitele požární hlídky, případně pomáhá při hasebním zásahu z hydrantu členu 1 požární hlídky.
- d) Po příjezdu hasičského záchranného sboru se řídí pokyny velitele zásahu.

V případě, že některý člen požární hlídky není přítomen (obchůzka, plnění jiných úkolů, kontrolní činnost apod.), jeho úkoly plní ostatní členové požární hlídky. Velitel požární hlídky může v případě nutnosti rozhodnout o jiném rozdělení úkolů a počtu členů hlídky. Počty členů požární hlídky upravuje velitel hlídky dle situace v místě konání.

### Složení požární hlídky

Např.

Datum/stanoviště	Funkce	Jméno	Příjmení	Podpis
Horní náměstí	Velitel			
	Člen 1			
	Člen 2			
	Člen 3			

Datum/stanoviště	Funkce	Jméno	Příjmení	Podpis
Rotunda	Velitel			
	Člen 1			
	Člen 2			
	Člen 3			



Znojemská Beseda  
Masarykovo náměstí 449/22  
66902 Znojmo 2

IČO:00092720 DIČ:CZ00092720

Datum/stanoviště	Funkce	Jméno	Příjmení	Podpis
	Velitel			
	Člen 1			
Masarykovo náměstí	Člen 2			
	Člen 3			

Příloha č. 2

Záznam kontroly provedené před zahájením akce Předpokládaný počet účastníků akce:.....		
Datum	Čas	Jméno a příjmení kontrolujícího
Kontrolovaný prostor	Zjištěné nedostatky	Způsob odstranění
Kontrolovaný prostor	Zjištěné nedostatky	Způsob odstranění
Kontrolovaný prostor	Zjištěné nedostatky	Způsob odstranění



Znojemská Beseda  
Masarykovo náměstí 449/22  
66902 Znojmo 2

IČO:00092720 DIČ:CZ00092720

Kontrolovaný prostor	Zjištěné nedostatky	Způsob odstranění
Kontrolovaný prostor	Zjištěné nedostatky	Způsob odstranění
Kontrolovaný prostor	Zjištěné nedostatky	Způsob odstranění
Kontrolovaný prostor	Zjištěné nedostatky	Způsob odstranění
Jiné záznamy:		
Poznámky:		
<b>Se zápisem seznámeni</b>		<b>Podpis:</b>
Velitel:		
Člen 1:		
Člen 2:		
Člen 3:		
Za organizátora „akce“:	Jméno a příjmení:	Podpis:
<b>Všichni výše uvedení potvrzují svým podpisem, že byli prokazatelně seznámeni se záznamem o kontrole a případné otázky byly dostatečně vysvětleny.</b>		



Znojemská Beseda  
Masarykovo náměstí 449/22  
66902 Znojmo 2

IČO:00092720 DIČ:CZ00092720

Příloha č. 3

Záznam kontroly provedené po ukončení akce		
Datum	Čas	Jméno a příjmení kontrolujícího
Kontrolovaný prostor	Zjištěné nedostatky	Způsob odstranění
Kontrolovaný prostor	Zjištěné nedostatky	Způsob odstranění
Kontrolovaný prostor	Zjištěné nedostatky	Způsob odstranění
Kontrolovaný prostor	Zjištěné nedostatky	Způsob odstranění
Kontrolovaný prostor	Zjištěné nedostatky	Způsob odstranění
Kontrolovaný prostor	Zjištěné nedostatky	Způsob odstranění



Znojemská Beseda  
Masarykovo náměstí 449/22  
66902 Znojmo 2

IČO:00092720 DIČ:CZ00092720

Kontrolovaný prostor	Zjištěné nedostatky	Způsob odstranění
Jiné záznamy:		
Poznámky:		
Se zápisem seznámení		Podpis:
Velitel:		
Člen 1:		
Člen 2:		
Člen 3:		
Za organizátora „akce“:	Jméno a příjmení:	Podpis:
Všichni výše uvedení potvrzují svým podpisem, že byli prokazatelně seznámeni se záznamem o kontrole a případné otázky byly dostatečně vysvětleny.		

Příloha č. 4

**Preventivní požární hlídka  
(dle §13 zákona č. 133/1985 Sb.,  
o požární ochraně, ve znění pozdějších předpisů)**

- Úkolem preventivní požární hlídky je dohlížet na dodržování předpisů o požární ochraně a v případě vzniku požáru provést nutná opatření k záchraně ohrožených osob, přivolat jednotku požární ochrany a zúčastnit se likvidace požáru.
- Preventivní požární hlídka vykonává svou činnost na základě absolvování odborné přípravy.
- Velitel i členové požární hlídky musí být při akcích označeni např. (rukávovou páskou, reflexní vestou) s nápisem „**POŽÁRNÍ HLÍDKA**“. Označení musí být po celou dobu konání akcí.



**Před zahájením akce:**

- Nastoupí k výkonu činnosti 30 minut před zahájením akce (doba nástupu může být z důvodu charakteru akce organizátorem upravena),

**seznámí se:**

- S organizátorem, osobou odpovědnou za zabezpečování akce, bezpečnostními opatřeními a osobami provádějícími obslužné práce,
- S programem, který v písemné formě obdrží,
- S místem, objektem, pracovištěm a prostorami, kde bude akce probíhat,
- S nebezpečnými prostorami, evakuačními cestami, s prostředky požární ochrany, s rozmístěním a druhy hasebních prostředků a prostředky spojového zabezpečení,
- S požární dokumentací budovy – pracoviště, způsobem hlášení požárů a umístěním hlavních uzávěrů elektrické energie, plynu a topných médií, atd.,
- S místem svého stanoviště a případně pochůzkové trasy, kterou bude při své činnosti kontrolovat,
- Se způsobem, jakým organizátor bude informovat o případných změnách průběhu akce nebo jejího zabezpečení.

**a) v průběhu akce:**

- nastoupí na určené stanoviště a zkontroluje funkčnost spojových prostředků,
- provádí kontrolu únikových komunikací, únikových cest z hlediska požární nezávadnosti,
- kontroluje, zda nebyl zamezen přístup k hasebním prostředkům (hasicí přístroje, nástěnné hydranty),
- kontroluje dodržování zákazu kouření a používání otevřeného ohně na místech, kde je ti zakázáno,
- v případě zjištění závad zabezpečuje neprodlené odstranění zjištěných požárních závad ohrožujících bezpečnost probíhající akce.

**b) Při vzniku požáru:**

- Respektive při zjištění průvodních jevů, zápachu po hoření, dýmu nebo záblescích předcházejících ohni, provede důkladný průzkum místa, odkud se příznaky požáru objevují,
- Po zajištění ohniska zahájí lokaci požáru, případně požár uhasí dostupnými hasebními prostředky,
- V případě, že nelze vzniklý požár uhasit vlastními silami, přivolá stanoveným způsobem požární pomoc,
- Prostřednictvím pořadatele nebo ohlašovny požáru zajistí vyhlášení požárního poplachu a zahájení evakuace osob z ohroženého prostoru
- Je-li akce, kterou zabezpečuje, prováděna v prostorách se zvýšeným požárním nebezpečím, spolupracuje dále na likvidaci požáru s preventivní požární hlídkou pracoviště nebo objektu.

**c) Po skončení akce:**



- Provede závěrečnou kontrolu všech prostor, ve kterých akce probíhala (včetně technického zázemí),
- Překontroluje místa uložení hořlavých odpadů, ověří, zda nedopalky cigaret byly sypány do nehořlavých nádob,
- Provede zápis do požární knihy objektu o průběhu výkonu činnosti preventivní požární asistenční hlídky – zápis bude obsahovat:
  - Jména a příjmené členů hlídky,
  - Den a čas nástupu
  - Název akce
  - Zjištěné závady před zahájením akce
  - Vzniklé závady v průběhu akce
  - Údaje o čase a způsobu odstranění závad
  - Údaje o závěrečné prohlídce a o předání prostorů odpovědnému zaměstnanci objektu
  - Údaj o čase ukončení akce
  - Podpisy členů preventivní požární hlídky

#### **Početní stavy preventivních požárních hlídek**

Preventivní požární hlídka pracoviště (nebo objektu):

- |                     |   |
|---------------------|---|
| - Nejnižší stav     | 1+1 (velitel hlídky + člen hlídky)      |
| - Nejvyšší stav     | 1+3 (velitel hlídky + 3 členové hlídky) |
| - Kontrolní činnost | 1 (velitel hlídky nebo člen hlídky)     |

Početní stav preventivní požární hlídky je stanoven v závislosti na rozsahu akce, pracovišti, objektu, počtu zaměstnanců, jejich prováděné činnosti a množství hořlavých látek.

Početní stav výše uvedené hlídky je odvozen z rozsahu prováděné práce a prostředí, ve kterém je prováděna. Rozsahu práce a prostředí odpovídají i hasební a technické prostředky stanovené v příkazu.

#### **Odborná příprava preventivních požárních hlídek**

1. Odborná příprava zaměstnanců a dalších osob zařazených do preventivních požárních hlídek se provádí dle §16 odst. 1. zákona 133/1985 Sb., v platném znění a §24 vyhlášky MV ČR č. 246/2001 Sb. Stanovující podmínky požární bezpečnosti a zákon státního požárního dozoru.



2. Odborná příprava se provádí před zařazením zaměstnance nebo jiné osoby do preventivní hlídky nebo před zahájením činnosti se zvýšeným požárním nebezpečím. U opakujících se činností se zvýšeným nebo vysokým požárním nebezpečím se odborná příprava preventivních požárních hlídek provádí nejméně 1x do roka.
3. Rozsah a obsah odborné přípravy je stanoven zpracovaným a schváleným tématickým plánem a časovým rozvrhem odborné přípravy preventivních požárních hlídek. Je rozdělen na teoretickou a praktickou část.

#### Příloha č.5

Stanovení počtu PHP při akcích konaných Znojemskou Besedou.

#### **§2 Vyhl. č. 246/2001 Sb. vyhláška o požární prevenci a vyhlášky č. 23/2008 Sb., o technických podmínkách požární ochrany staveb.**

Na každých započatých 200m<sup>2</sup> plochy jednotlivých pódíí, stánků, zázemí apod., 1 ks PHP práškový 6kg s hasicí schopností 27A, 183B, C

<b>Akce: ZHV</b>			
Umístění:	Počet:	Druh:	Hasicí schopnost:
Historický průvod	1	S5 (CO <sub>2</sub> )	89B, C
Horní náměstí - pódium	1	P6 (práškový)	27A, 183B, C
Masarykovo náměstí – hlavní pódium	2	P6 (práškový)	27A, 183B, C
Požární řád města Znojma při ZHV	1	S5 CO2 (sněhový)	89B/C
Mikulášské náměstí - pódium	1	P6 (práškový)	27A, 183B, C
Na Káře - pódium	1	P6 (práškový)	27A, 183B, C
Nádvoří Znojemského hradu	1	P6 (práškový)	27A, 183B, C
Kolbiště v horním parku	1	P6 (práškový)	27A, 183B, C
Chudinská ulička	1	P6 (práškový)	27A, 183B, C
Odpaliště za Vlkovou věží	2	P6 (práškový)	27A, 183B, C
Loucký klášter	2	P6 (práškový)	27A, 183B, C
Prodejní stánky lístků u bran (4)	4	P6 (práškový)	27A, 183B, C
Celkem PHP: 18			

<b>Akce: VOC, okurkové slavnosti, pивní slavnosti, koncerty, pálení čarodějnic apod.</b>			
Umístění:	Počet:	Druh:	Hasicí schopnost:
Každé pódium	1	P6 (práškový)	27A, 183B, C
Každý prodejní stánek	1	P6 (práškový)	21A, 183B, C
Celkem PHP: 1 ks			



Znojemská Beseda  
Masarykovo náměstí 449/22  
66902 Znojmo 2

IČO:00092720 DIČ:CZ00092720

Informativně:

Prodejní stánky: (Zdroj web HZS ČR)

***„Prodejní stánek, který je stavbou podle zvláštního právního předpisu, musí být vybaven alespoň jedním přenosným hasicím přístrojem vodním nebo pěnovým s hasicí schopností nejméně 13A nebo přenosným hasicím přístrojem práškovým s hasicí schopností nejméně 21A“.***

Zvláštním právním předpisem se v tomto případě rozumí zákon č. 183/2006 Sb., o územním plánování a stavebním řádu (stavební zákon), ve znění pozdějších předpisů, ve kterém se v § 2 odst. 3 uvádí, že ***„Stavbou se rozumí veškerá stavební díla, která vznikají stavební nebo montážní technologií, bez zřetele na jejich stavebně technické provedení, použité stavební výrobky, materiály a konstrukce, na účel využití a dobu trvání. Dočasná stavba je stavba, u které stavební úřad předem omezí dobu jejího trvání. Stavba, která slouží reklamním účelům, je stavba pro reklamu.“***

Z výše uvedeného vyplývá, že prodejní stánek je stavba, a proto musí být vybaven předepsanými hasicími přístroji.



Znojemská Beseda  
Masarykovo náměstí 449/22  
66902 Znojmo 2

IČO:00092720 DIČ:CZ00092720

**TÉMATICKÝ PLÁN A ČASOVÝ ROZVRH**  
**ODBOURNÉ PŘÍPRAVY PREVENTIVNÍCH POŽÁRNÍCH HLÍDEK**  
**- POŽÁRNÍ OCHRANA -**  
**(zákon 133/85 Sb., § 13, 16 a vyhláška 246/2001 Sb. § 24)**

**Teoretická část**

1. Podrobné seznámení s dokumentací PO pro pořádání akcí a související dokumentace, kde bude hlídka vykonávat nebo již vykonává svoji činnost.
2. Podrobné seznámení s nebezpečnými látkami, hořlavými materiály nacházejícími se v místě konání akce
3. Seznámení se způsobem vyhlášení požárního poplachu a přivolání pomoci.
4. Seznámení s předpisy zabezpečujícími akci nebo činnost
5. Seznámení se směnicí pro činnost preventivních požárních hlídek
6. Bezpečnostní barvy, značky, signály
7. Poskytnutí pomoci v souvislosti se zdoláváním požáru.

**Praktická část**

1. Seznámení s rozmístěním hasebních prostředků hasící přístroje, požární hydranty atd.
2. Praktické seznámení (používání) s hasícími prostředky.
3. Seznámení s prováděním evakuace osob, majetku, nebezpečných látek a materiálu, seznámení s místy evakuace, únikovými cestami a východy
4. Seznámení s umístěním HUP, HVE, HUV, včetně přístupu k nim
5. Poučení o způsobu součinnosti s jednotkami PO při zdolávání požáru, specifikace podmínek akce nebo činnosti

Časový rozsah školení 60 min + test 30 min

Školení provádí odborně způsobilá osoba v PO

Lhůty školení periodicky 1x za rok nebo před konání akce

Evidence školení Záznam o provedení školení Test, osvědčení o absolvování školení

Zpracoval: Lukáš Steinmetz – OZO v PO – Z-OZO-150/2009

Schválil:.....

Dne: 15.11.2022

Dne:





Znojemská Beseda  
Masarykovo náměstí 449/22  
66902 Znojmo 2  
IČO:00092720 DIČ:CZ00092720

## **POŽÁRNÍ POPLACHOVÉ SMĚRNICE**

Pro pořádání shromažďovacích akcí  
(dle vyhl. 246/01 Sb. § 32)

Zpozoruje-li osoba požár, je okamžitě povinna tento neprodleně uhasit, není-li to možné, musí ihned přivolat pomoc a provést nutná opatření k záchraně ohrožených osob.

Každý požár musí být hlášen, a to i tehdy, byl-li uhašen bez pomoci.

Při hlášení požáru je nutno nahlásit:

- objekt, místo zasažené požárem,
- jaké hoří materiály a v jakém rozsahu,
- jméno osoby, která požár hlásí, telefonní číslo  
(pro zpětné ověření) a pokud je to potřebné tak též  
nejvhodnější přístupovou cestu

Způsob vyhlášení požárního poplachu: voláním „ **H O Ř Í** “ nebo městským rozhlasem

Místo pro ohlášení požáru: **HZS**

**Linka tísňového volání (IZS) 112**

**Ohlašovna požáru HZS 150**

**Zdravotnická záchranná služba 155**

**Policie ČR 158**

Městská policie	Znojmo	156
Pohotovostní služba	plyn	1239
Pohotovostní služba	voda	+420 735 166 444
Pohotovostní služba	elektro	+420 800 225 577

Další důležité kontakty:

Jméno a Příjmení:	Telefonní číslo:
Mgr. František Koudela – ředitel Znojemské Besedy	+420 734 643 603

Dne: 15.11.2022

Zpracoval: Lukáš Steinmetz – OZO v PO



Schválil: Mgr. František Koudela – ředitel Znojemské Besedy  
Dne:

Vypracoval:		Zodp. projektant:	
Ing. Martin Pilinszki tel. +420 774 483 150, e-mail: martin.pilinszki@gmail.com		Ing. Roman Káštnér autorizovaný inženýr v oboru pozemních staveb - ČKAIT 1001068	
Okres:	Znojmo	Datum:	11/2022
		Stupeň:	DSP
Investor: Město Znojmo, Obroková 1/12, 66902 Znojmo			
<div>Evakuace osob, Znojmo</div> <div>k.ú. Znojmo-město, Znojmo-Louka; město Znojmo</div>			

## Obsah

1.	Identifikační údaje .....	3
1.1	Údaje o stavbě .....	3
1.2	Údaje o vlastníkově .....	3
1.3	Údaje o zpracovateli projektové dokumentace .....	3
1.4	Seznam použitých podkladů pro zpracování .....	4
2.	Popis shromažďovacího prostoru .....	4
3.	Posouzení únikových cest .....	10
3.1	Doba evakuace – ČSN 730831 ed.2 .....	15
4.	Stanovení odstupových vzdáleností .....	18
5.	Stanovení požadavků na protipožární opatření .....	19
6.	Závěr .....	20

## 1. Identifikační údaje

### 1.1 Údaje o stavbě

*a) název akce*

Evakuace osob, Znojmo

*b) místo stavby (adresa, čísla popisná, katastrální území, parcelní čísla pozemků)*

Obec: Znojmo

Katastrální území: Znojmo-město

Kraj: Jihomoravský

Typ stavby: Náměstí, nádvoří, hrad

*c) předmět dokumentace – nová stavba nebo změna dokončené stavby, trvalá nebo dočasná stavba, účel užívání stavby*

Jedná se stanovení počtu osob ve venkovních shromažďovacích prostorech náměstích, nádvořích, Znojenském hradu ve Znojmě a posouzení únikových cest.

### 1.2 Údaje o vlastníkovi

Jméno: Město Znojmo

Adresa: Obroková 1/12, 66902 Znojmo

### 1.3 Údaje o zpracovateli projektové dokumentace

*Zpracovatel projektové dokumentace*

Název: Kästner projekt s.r.o.

IČ: 26224291

Sídlo: náměstí Svobody 2029/14, Znojmo, 669 02

*Zpracovatel požárně bezpečnostního řešení*

Firma: Ing. Martin Pilinszki

Sídlo: Vrbovec 82, 671 24 Vrbovec

Telefon: +420 774 483 150

IČ: 09178775

Email: martin.pilinszki@gmail.com

## 1.4 Seznam použitých podkladů pro zpracování

### *Stavebně technické podklady stavby*

- Katastrální situační výkresy jednotlivých posuzovaných úseků

### *Normy ČSN včetně aktuálních změn k danému datu zpracování*

- ČSN 73 0810 – PBS – Společná ustanovení – 7/2016 + Opr.1: 3/2020
- ČSN 73 0818 – PBS – Obsazení objektů osobami – 7/1997 + Z1: 10/2002
- ČSN 73 0831 ed.2 – PBS – Shromažďovací prostory – 10/2020
- ČSN ISO 3864 – Bezpečnostní barvy a bezpečnostní značky - 12/2012

### *Další podklady*

- Výpočty zpracované pomocí výpočetní techniky dle programu FIRE NX

## 2. Popis shromažďovacího prostoru

Jedná se o uzavřená náměstí, nádvoří a Znojemský hrad v centru a okrajových částech města Znojma, které jsou po stranách ohraničeny obvodovými stěnami památkových objektů, spojovacích ulic, hradeb a budov. Prostory jsou v souladu s čl. 6.1.2. ČSN 73 0831 charakterizovány jako prostor bez požárního rizika, nejsou v nich umísťovány hořlavé předměty, plochy tvoří nášlapnou část, která je nehořlavá (kamenná dlažba, mramorová dlažba, žulová dlažba, štěrkodrt', mlatová cesta). Prostory nemají trvalé zastřešení.

Pro konání různých akcí na náměstích, nádvořích atd. vznikají zastřešené části (stánky, pout'ové atrakce, koncertní pódia atd.), které bývají dle povahy představení v různém provedení a velikosti.

### Stanovení počtu osob

Dle podkladu města Znojmo je stanoveno maximální možné umístění prodejních stánků na plochách jednotlivých náměstí, nádvoří, Znojemského hradu atd. – viz Grafická část (zpracovatel: Lukáš Steinmetz – Z-OZO-150/2009). Dále, zde můžou být umístěny koncertní pódia o různé velikosti.

Dle tab. 1 ČSN 730818: 7/1997 + Z1: 10/2002 a pol. 3.1.2 b) Hlediště – s nepřípevněnými sedadly je stanoven průměrný půdorysná plocha v m<sup>2</sup> na 1 osobu: 1,2. Z důvodu různorodých akcí a bezpečnosti snižují koeficient na hodnotu 1.

**a) Václavské náměstí**

Půdorysná plocha celková: 1725 m<sup>2</sup>

Plocha stánků (3 x 2 m; 24 ks) a pódia (10 x 5 m): cca 195 m<sup>2</sup>

Plocha pro návštěvníky dané kulturní akce: cca 1530 m<sup>2</sup>

Celkem osob: **1530**

**b) ulice Přemyslovců**

Půdorysná plocha celková: 2080 m<sup>2</sup>

Plocha stánků (3 x 2 m; 17 ks) a pódia (10 x 5 m): cca 150 m<sup>2</sup>

Plocha pro návštěvníky dané kulturní akce: cca 1930 m<sup>2</sup>

Celkem osob: **1930**

**c) Slepíčí trh**

Půdorysná plocha celková: 390 m<sup>2</sup>

Plocha stánků (3 x 2 m; 4 ks): cca 15 m<sup>2</sup>

Plocha pro návštěvníky dané kulturní akce: 375 m<sup>2</sup>

Celkem osob: **375**

**d) Slepíčí trh – prostor vnitrobloku (vchod do podzemí)**

Půdorysná plocha celková: cca 40,2 m<sup>2</sup>

Plocha pro návštěvníky dané kulturní akce: 40,2 m<sup>2</sup>

Celkem osob: **41**

**e) Mikulášské náměstí**

Půdorysná plocha celková: 3630 m<sup>2</sup>

Plocha stánků (3 x 2 m; 19 ks) a pódia (10 x 5 m): cca 165 m<sup>2</sup>

Plocha pro návštěvníky dané kulturní akce: cca 3800 m<sup>2</sup>

Celkem osob: **3800**

**f) hradební příkop u Střelníční věže**

Půdorysná plocha celková: 3650 m<sup>2</sup>

Plocha stánků (3 x 3 m; 10 ks) a pódia (20 x 10 m): 300 m<sup>2</sup>

Plocha pro návštěvníky dané kulturní akce: cca 3350 m<sup>2</sup>

Celkem osob: **3350**

**g) Horní náměstí**

Půdorysná plocha celková: 7480 m<sup>2</sup>

Plocha stánků (3 x 3 m; 59 ks) a pódia (20 x 10 m): 750 m<sup>2</sup>

Plocha pro návštěvníky dané kulturní akce: cca 6700 m<sup>2</sup>

Celkem osob: **6700**

**h) Kolbiště v Horním parku**

Půdorysná plocha celková: 1950 m<sup>2</sup>

Plocha stánků (3 x 3 m; 1 ks): 9 m<sup>2</sup>

Plocha pro návštěvníky dané kulturní akce: cca 1940 m<sup>2</sup>

Celkem osob: **1940**

**i) Masarykovo náměstí**

Půdorysná plocha celková: 8730 m<sup>2</sup>

Plocha stánků (3 x 3 m; 11 ks) a pódia (20 x 10 m): 300 m<sup>2</sup>

Plocha pro návštěvníky dané kulturní akce: cca 8000 m<sup>2</sup>

Celkem osob: **8000**

**j) Na Káře**

Půdorysná plocha celková: 1830 m<sup>2</sup>

Plocha stánků (3 x 3 m; 5 ks) a pódia (10 x 5 m): cca 100 m<sup>2</sup>

Plocha pro návštěvníky dané kulturní akce: cca 1730 m<sup>2</sup>

Celkem osob: **1730**

**k) náměstí u rotundy sv. Kateřiny**

Půdorysná plocha celková: 2100 m<sup>2</sup>

Plocha stánků (3 x 3 m; 1 ks; pódium 10x20m, 1 ks): 200 m<sup>2</sup>

Plocha pro návštěvníky dané kulturní akce: cca 1900 m<sup>2</sup>

Celkem osob: **1900**

**l) Hradní ulice**

Půdorysná plocha celková: 1400 m<sup>2</sup>

Plocha pro návštěvníky dané kulturní akce: cca 1400 m<sup>2</sup>

Celkem osob: **1400**

**m) Velká Michalská**

Půdorysná plocha celková: 970 m<sup>2</sup>

Plocha stánků (3 x 3 m; 6 ks): 54 m<sup>2</sup>

Plocha pro návštěvníky dané kulturní akce: cca 920 m<sup>2</sup>

Celkem osob: **920**

**n) Znojemský hrad**

Půdorysná plocha celková: 2000 m<sup>2</sup>

Plocha stánků (3 x 3 m; 4 ks) a pódia (10 x 5 m): cca 90 m<sup>2</sup>

Plocha pro návštěvníky dané kulturní akce: cca 1900 m<sup>2</sup>

Celkem osob: **max. 1000**

**o) Kapucínská zahrada – prostor mezi Psí věží a Prašnou věží**

Půdorysná plocha celková: 1845 m<sup>2</sup>

Plocha pro návštěvníky dané kulturní akce: 1845 m<sup>2</sup>

Celkem osob: **1845**

**p) Kapucínská zahrada**

Půdorysná plocha celková: 3015 m<sup>2</sup>

Plocha pro návštěvníky dané kulturní akce: 3015 m<sup>2</sup>

Celkem osob: **3015**

**q) Loucký klášter – dvůr mezi jízdnou a klášterem premonstrátů**

Půdorysná plocha celková: 1510 m<sup>2</sup>

Plocha pro návštěvníky dané kulturní akce: 1510 m<sup>2</sup>

Celkem osob: **1510**

**r) Loucký klášter – mezi kostelem sv. Václava a klášterem premonstrátů**

Půdorysná plocha celková: 6330 m<sup>2</sup>

Plocha pro návštěvníky dané kulturní akce: 6330 m<sup>2</sup>

Celkem osob: **6330**

**s) náměstí Republiky – prostor před městským divadlem**

Půdorysná plocha celková: 255 m<sup>2</sup>

Plocha pro návštěvníky dané kulturní akce: 255 m<sup>2</sup>

Celkem osob: **255**

**t) náměstí Republiky – prostor u GaP**

Půdorysná plocha celková: 170 m<sup>2</sup>

Plocha pro návštěvníky dané kulturní akce: 170 m<sup>2</sup>

Celkem osob: **170**

**u) Horní Česká**

Půdorysná plocha celková: 3820 m<sup>2</sup>

Plocha stánků (3 x 6 m; 11 ks): 200 m<sup>2</sup>

Plocha pro návštěvníky dané kulturní akce: cca 3620 m<sup>2</sup>

Celkem osob: **3620**

**v) Dolní Česká**

Půdorysná plocha celková: 4030 m<sup>2</sup>

Plocha stánků (3 x 4 m; 50 ks): 600 m<sup>2</sup>

Plocha pro návštěvníky dané kulturní akce: cca 3430 m<sup>2</sup>

Celkem osob: **3430**

**w) Horní park**

Půdorysná plocha celková: 3100 m<sup>2</sup>

Plocha stánků (3 x 3 m; 60 ks): 540 m<sup>2</sup>

Plocha pro návštěvníky dané kulturní akce: cca 2560 m<sup>2</sup>

Celkem osob: **2560**

**x) Náměstí Komenského**

Půdorysná plocha celková: 2230 m<sup>2</sup>

Plocha pro návštěvníky dané kulturní akce: cca 2230 m<sup>2</sup>

Celkem osob: **2230**

**y) Náměstí Svobody**

Půdorysná plocha celková: cca 12010 m<sup>2</sup>

Plocha stánků (3 x 3 m; 23 ks): 210 m<sup>2</sup>

Plocha pro návštěvníky dané kulturní akce: cca 11800 m<sup>2</sup>

Celkem osob: **11800**

### 3. Posouzení únikových cest

Dle tab. 2 ČSN 730831 ed.2 je stanovena základní velikost SP na 500 osob. Při přepočtu návštěvníků je hodnota SP uvedena v závorce u jednotlivých náměstí, nádvoří atd., dále je uvedena v závorce za lomítkem odpovídající celkový počet únikových směrů/cest.  
např. Horní Náměstí (4SP – min. 3 ÚV / 5 ÚV)

Velikost venkovního shromažďovacího prostoru <sup>1)</sup>	Nejmenší dovolený počet únikových východů
do 3 SP	2
nad 3 SP do 10 SP	3
nad 10 SP do 20 SP	4
nad 20 SP	4 východy + 1 východ na každých dalších započatých 6 SP <sup>2)</sup>
<sup>1)</sup> Základní velikost SP je 500 osob.	
<sup>2)</sup> Je-li ve venkovním shromažďovacím prostoru více než 20 000 osob, řeší se únikové východy individuálním posouzením.	

Tabulka 1 – Nejmenší dovolený počet únikových východů

**a) Václavské náměstí (3SP – min. 2 ÚV / 3 ÚV)**

Nechráněné únikové cesty:

- ulice Veselá
- ulice Přemyslovců
- ulice Zelenářská
- (směr Horní náměstí) – náhradní úniková cesta

**b) ulice Přemyslovců (4SP – min. 3 ÚV / 3 ÚV)**

Nechráněné únikové cesty:

- směr muzeum – zadní část ulice Přemyslovců
- ulice Velká Františkánská
- ulice Malá Františkánská
- (směr Václavské náměstí) – náhradní úniková cesta

**c) Slepíčí trh (1SP – min. 2 ÚV / 3 ÚV)**

Nechráněné únikové cesty:

- ulice Slepíčí trh směr Horní náměstí
- ulice Kramářská směr Dolní náměstí
- ulice Kramářská směr ulice Obroková a dále na Masarykovo náměstí

**d) Slepíčí trh – prostor vnitrobloku (vchod do podzemí) (1SP – min. 2 ÚV / 2 ÚV)**

Nechráněné únikové cesty:

- z prostoru vnitrobloku na ulici Slepíčí trh směr Horní náměstí
- z prostoru vnitrobloku na ulici Slepíčí trh směr ulice Kramářská

**e) Mikulášské náměstí (7SP – min. 3 ÚV / 2 ÚV)**

Nechráněné únikové cesty:

- Ulice Klácelova
- Ulice Malá Mikulášská
- Ulice U Branky
- (ulice Velká Mikulášská) – náhradní úniková cesta

**f) hradební příkop u Střelníční věže (7SP – min. 3 ÚV / 4 ÚV)**

Nechráněné únikové cesty:

- směr ulice Dolní Česká
- ulice Kollárova a směr Náměstí Republiky
- ulice Kollárova a směr Masarykovo náměstí
- směr Městský park

**g) Horní náměstí (14SP – min. 4 ÚV / 5 ÚV)**

Nechráněné únikové cesty:

- Ulice Klácelova
- Ulice Malá Mikulášská
- Ulice U Branky
- (ulice Velká Mikulášská) – náhradní úniková cesta

**h) Kolbiště v Horním parku (4SP – min. 3 ÚV / 4 ÚV)**

Nechráněné únikové cesty:

- Komenské náměstí
- ulice Kovářská
- směr Městský park – Horní
- směr Městský park – Střední

**i) Masarykovo náměstí (16SP – min. 4 ÚV / 6 ÚV)**

Nechráněné únikové cesty:

- ulice Lazebnická
- ulice Kollárova
- ulice Velká Mikulášská
- ulice Zámečnická
- ulice Obroková
- ulice Zelenářská

**j) Na Káře (4SP – min. 3 ÚV / 3 ÚV)**

Nechráněné únikové cesty:

- ulice Slepá
- ulice Tkalcovská
- směr Mikulášské náměstí

**k) náměstí u rotundy sv. Kateřiny (4SP – min. 3 ÚV / 2 ÚV)**

Nechráněné únikové cesty:

- ulice Hradní
- směr Úvoz, informační centrum

Z důvodu stávajících prostor nelze zajistit min. 3 únikové cesty. Jedná se o náměstí obklopené původními hradbami a stávajícím Znojemským hradem.

**l) Hradní ulice (3SP – min. 2 ÚV / 3 ÚV)**

Nechráněné únikové cesty:

- ulice Přemyslovců
- ulice Velká Františkánská
- směr náměstí před Rotundou sv. Kateřiny

**m) Velká Michalská (2SP – min. 2 ÚV / 2 ÚV)**

Nechráněné únikové cesty:

- Divišovo náměstí
- směr Náměstí Svobody

**n) Znojemský hrad (4SP – min. 3 ÚV / 2 ÚV)**

Nechráněné únikové cesty:

- ulice Hradní
- přes Znojemský hrad po schodišti a napojení na ulici Hradní

Z důvodu stávajících únikových cest je nutné omezit maximální počet lidí na náměstí Znojemského hradu, kde maximální šířka únikové cesty je 4,0 m (stávající most).

- o) Kapucínská zahrada – prostor mezi Psí věží a Prašnou věží (4SP – min. 3 ÚV / 2 ÚV)**

Nechráněné únikové cesty:

- směr Psí věž
- ulice Pasteurova

Z důvodu stávajících prostor nelze zajistit min. 3 únikové cesty. Jedná se o uzavřený prostor obklopené původními hradbami a stávajícími budovami.

- p) Kapucínská zahrada (6SP – min. 3 ÚV / 2 ÚV)**

Nechráněné únikové cesty:

- směr Masarykovo náměstí
- směr Prašná věž

Z důvodu stávajících prostor nelze zajistit min. 3 únikové cesty. Jedná se o uzavřený prostor obklopené původními hradbami a stávajícími budovami.

- q) Loucký klášter – dvůr mezi jízárnou a klášterem premonstrátů (3SP – min. 2 ÚV / 2 ÚV)**

Nechráněné únikové cesty:

- směr ulice Loucká
- směr městská plovárna (Melkusova ulice)

- r) Loucký klášter – mezi kostelem sv. Václava a klášterem premonstrátů (13SP – min. 4 ÚV / 2 ÚV)**

Nechráněné únikové cesty:

- ulice Klášterní
- směr městská plovárna (Melkusova ulice)

Z důvodu stávajících prostor nelze zajistit min. 4 únikové cesty. Jedná se o uzavřený prostor obklopené původními budovami Louckého kláštera a kostelem sv. Václava.

**s) náměstí Republiky – prostor před městským divadlem (1SP – min. 2 ÚV / 3 ÚV)**

Nechráněné únikové cesty:

- náměstí Republiky
- ulice Tovární
- Městský park – Dolní park

**t) náměstí Republiky – prostor u GaP (1SP – min. 2 ÚV / 3 ÚV)**

Nechráněné únikové cesty:

- náměstí Republiky
- ulice Kollárova
- Městský park – Dolní park

**u) Horní Česká (7SP – min. 3 ÚV / 3 ÚV)**

Nechráněné únikové cesty:

- ulice Kovářská
- Divišovo náměstí
- Dolní Česká

**v) Dolní Česká (8SP – min. 3 ÚV / 4 ÚV)**

Nechráněné únikové cesty:

- ulice Kovářská
- Kramářská ulice
- ulice Zámečnická
- ulice Kollárova

**w) Horní park (5SP – min. 3 ÚV / 3 ÚV)**

Nechráněné únikové cesty:

- Náměstí Svobody
- ulice F.J. Curie
- Náměstí Komenstského

**x) Náměstí Komenského (5SP – min. 3 ÚV / 4 ÚV)**

Nechráněné únikové cesty:

- ulice Jana Palacha
- směr Městský park – střed
- ulice Studentská
- ulice Kovářská

**y) Náměstí Svobody (24SP – min. 5 ÚV / 5 ÚV)**Nechráněné únikové cesty:

- ulice Jezuitská
- ulice Velká Michalská
- ulice Horní Česká
- Městský park – Horní park
- okolní prostory kolem Náměstí Svobody

Všechny shromažďovací prostory končí na otevřeném volném prostranství (viz Grafická část). Únikové cesty splňují podmínky uvedené v čl. 6.2. ČSN 73 0831, šířky únikových cest jsou vyhovující na celkový počet unikajících osob z daného prostoru. Délky únikových cest jsou ve středové vzdálenosti daného shromažďovacího prostoru k nejvzdálenějšímu směru úniku.

**3.1 Doba evakuace – ČSN 730831 ed.2**

Podle čl. 5.3.5.1 ČSN 730831 ed.2 jsou posouzeny dle rovnice:

$$t_u = \frac{0,5 \cdot l_u}{v_u} + \frac{E \cdot s}{K_u \cdot u} \text{ [min]}$$

$$u = \frac{E}{K} \cdot s \text{ [únikové pruhy]}$$

**a) Václavské náměstí**

$$t_u = \frac{0,5 \cdot l_u}{v_u} + \frac{E \cdot s}{K_u \cdot u} = \frac{0,5 \cdot 32}{35} + \frac{500}{50 \cdot 14,7} = 1,2 \text{ min} \quad \text{směr ulice Zelenářská}$$

$$u = \frac{E}{K} \cdot s = \frac{500}{140} \cdot 1 = 3,6 \text{ únik. pruhů} < 14,7 \text{ únik. pruhů} \quad \text{VYHOVUJE}$$

**b) ulice Přemyslovců**

$$t_u = \frac{0,5 \cdot l_u}{v_u} + \frac{E \cdot s}{K_u \cdot u} = \frac{0,5 \cdot 28}{35} + \frac{1000}{50 \cdot 9,6} = 2,5 \text{ min} \quad \text{směr ulice Malá/Velká Františkánská}$$

$$u = \frac{E}{K} \cdot s = \frac{1000}{140} \cdot 1 = 7,14 \text{ únik. pruhů} < 9,6 \text{ únik. pruhů} \quad \text{VYHOVUJE}$$

**c) Slepíčí trh**

$$t_u = \frac{0,5 \cdot l_u}{v_u} + \frac{E \cdot s}{K_u \cdot u} = \frac{0,5 \cdot 12}{35} + \frac{200}{50 \cdot 10,7} = 0,6 \text{ min} \quad \text{směr Horní náměstí}$$

$$u = \frac{E}{K} \cdot s = \frac{200}{140} \cdot 1 = 1,4 \text{ únik. pruhů} < 10,7 \text{ únik. pruhů} \quad \text{VYHOVUJE}$$

**d) Slepíčí trh – prostor vnitrobloku (vchod do podzemí)**

$$t_u = \frac{0,5 \cdot l_u}{v_u} + \frac{E \cdot s}{K_u \cdot u} = \frac{0,5 \cdot 15}{35} + \frac{41}{50 \cdot 5} = 0,4 \text{ min} \quad \text{směr Slepíčí trh}$$

$$u = \frac{E}{K} \cdot s = \frac{41}{140} \cdot 1 = 0,3 = 1 \text{ únik. pruh} < 5 \text{ únik. pruhů} \quad \text{VYHOVUJE}$$

**e) Mikulášské náměstí**

$$t_u = \frac{0,5 \cdot l_u}{v_u} + \frac{E \cdot s}{K_u \cdot u} = \frac{0,5 \cdot 62}{35} + \frac{1000}{50 \cdot 11,4} = 2,6 \text{ min} \quad \text{směr Na Kopečku}$$

$$u = \frac{E}{K} \cdot s = \frac{1000}{140} \cdot 1 = 10 \text{ únik. pruhů} < 11,4 \text{ únik. pruhů} \quad \text{VYHOVUJE}$$

**f) hradební příkop u Střelníční věže**

$$t_u = \frac{0,5 \cdot l_u}{v_u} + \frac{E \cdot s}{K_u \cdot u} = \frac{0,5 \cdot 113}{35} + \frac{2000}{50 \cdot 18,1} = 3,8 \text{ min} \quad \text{směr Městský park}$$

$$u = \frac{E}{K} \cdot s = \frac{2000}{140} \cdot 1 = 14,3 \text{ únik. pruhů} < 18,1 \text{ únik. pruhů} \quad \text{VYHOVUJE}$$

**g) Horní náměstí**

$$t_u = \frac{0,5 \cdot l_u}{v_u} + \frac{E \cdot s}{K_u \cdot u} = \frac{0,5 \cdot 87}{35} + \frac{1500}{50 \cdot 18} = 2,9 \text{ min} \quad \text{směr Václavské náměstí}$$

$$u = \frac{E}{K} \cdot s = \frac{1500}{140} \cdot 1 = 10,7 \text{ únik. pruhů} < 18 \text{ únik. pruhů} \quad \text{VYHOVUJE}$$

**h) Kolbiště v Horním parku**

$$t_u = \frac{0,5 \cdot l_u}{v_u} + \frac{E \cdot s}{K_u \cdot u} = 0 \text{ min} \quad \text{směr Horní park}$$

**i) Masarykovo náměstí**

$$t_u = \frac{0,5 \cdot l_u}{v_u} + \frac{E \cdot s}{K_u \cdot u} = \frac{0,5 \cdot 70}{35} + \frac{3000}{50 \cdot 22,7} = 3,6 \text{ min} \quad \text{směr ulice Obroková}$$

$$u = \frac{E}{K} \cdot s = \frac{3000}{140} \cdot 1 = 21,4 \text{ únik. pruhů} < 22,7 \text{ únik. pruhů} \quad \text{VYHOVUJE}$$

**j) Na Káře**

$$t_u = \frac{0,5 \cdot l_u}{v_u} + \frac{E \cdot s}{K_u \cdot u} = \frac{0,5 \cdot 18}{35} + \frac{1000}{50 \cdot 8,9} = 2,5 \text{ min} \quad \text{směr ulice Tkalcovská}$$

$$u = \frac{E}{K} \cdot s = \frac{1000}{140} \cdot 1 = 7,14 \text{ únik. pruhů} < 8,9 \text{ únik. pruhů} \quad \text{VYHOVUJE}$$

**k) náměstí u rotundy sv. Kateřiny**

$$t_u = \frac{0,5 \cdot l_u}{v_u} + \frac{E \cdot s}{K_u \cdot u} = \frac{0,5 \cdot 77}{35} + \frac{1200}{50 \cdot 16,3} = 2,6 \text{ min} \quad \text{směr ulice Hradní}$$

$$u = \frac{E}{K} \cdot s = \frac{1200}{140} \cdot 1 = 8,6 \text{ únik. pruhů} < 16,3 \text{ únik. pruhů} \quad \text{VYHOVUJE}$$

**l) Hradní ulice**

$$t_u = \frac{0,5 \cdot l_u}{v_u} + \frac{E \cdot s}{K_u \cdot u} = \frac{0,5 \cdot 75}{35} + \frac{1000}{50 \cdot 19,6} = 1,0 \text{ min} \quad \text{směr ulice Přemyslovců}$$

$$u = \frac{E}{K} \cdot s = \frac{1000}{140} \cdot 1 = 7,14 \text{ únik. pruhů} < 11,6 \text{ únik. pruhů} \quad \text{VYHOVUJE}$$

**m) Velká Michalská**

$$t_u = \frac{0,5 \cdot l_u}{v_u} + \frac{E \cdot s}{K_u \cdot u} = \frac{0,5 \cdot 40}{35} + \frac{500}{50 \cdot 22,1} = 1,02 \text{ min} \quad \text{směr Náměstí Svobody}$$

$$u = \frac{E}{K} \cdot s = \frac{500}{140} \cdot 1 = 3,6 \text{ únik. pruhů} < 22,1 \text{ únik. pruhů} \quad \text{VYHOVUJE}$$

**n) Znojemský hrad**

$$t_u = \frac{0,5 \cdot l_u}{v_u} + \frac{E \cdot s}{K_u \cdot u} = \frac{0,5 \cdot 27}{35} + \frac{1000}{50 \cdot 7,3} = 3,2 \text{ min} \quad \text{směr ulice Hradní}$$

$$u = \frac{E}{K} \cdot s = \frac{1000}{140} \cdot 1 = 7,14 \text{ únik. pruhů} < 7,3 \text{ únik. pruhů} \quad \text{VYHOVUJE}$$

**o) Kapucínská zahrada – prostor mezi Psí věží a Prašnou věží**

$$t_u = \frac{0,5 \cdot l_u}{v_u} + \frac{E \cdot s}{K_u \cdot u} = \frac{0,5 \cdot 56}{35} + \frac{1500}{50 \cdot 21,8} = 2,2 \text{ min} \quad \text{směr ulice Pasteurova}$$

$$u = \frac{E}{K} \cdot s = \frac{1500}{140} \cdot 1 = 10,7 \text{ únik. pruhů} < 21,8 \text{ únik. pruhů} \quad \text{VYHOVUJE}$$

**p) Kapucínská zahrada**

$$t_u = \frac{0,5 \cdot l_u}{v_u} + \frac{E \cdot s}{K_u \cdot u} = \frac{0,5 \cdot 43}{35} + \frac{2000}{50 \cdot 20,9} = 2,5 \text{ min} \quad \text{směr Prašná věž}$$

$$u = \frac{E}{K} \cdot s = \frac{2000}{140} \cdot 1 = 14,3 \text{ únik. pruhů} < 20,9 \text{ únik. pruhů} \quad \text{VYHOVUJE}$$

**q) Loucký klášter – dvůr mezi jízdárnou a klášterem premonstrátů**

$$t_u = \frac{0,5 \cdot l_u}{v_u} + \frac{E \cdot s}{K_u \cdot u} = \frac{0,5 \cdot 21}{35} + \frac{1000}{50 \cdot 10,7} = 2,2 \text{ min} \quad \text{směr městská plovárna}$$

$$u = \frac{E}{K} \cdot s = \frac{1000}{140} \cdot 1 = 7,14 \text{ únik. pruhů} < 10,7 \text{ únik. pruhů} \quad \text{VYHOVUJE}$$

**r) Loucký klášter – mezi kostelem sv. Václava a klášterem premonstrátů**

$$t_u = \frac{0,5 \cdot l_u}{v_u} + \frac{E \cdot s}{K_u \cdot u} = \frac{0,5 \cdot 60,7}{35} + \frac{4500}{50 \cdot 8,7} = 11,2 \text{ min} \quad \text{směr ulice Klášterní}$$

$$u = \frac{E}{K} \cdot s = \frac{4500}{140} \cdot 1 = 32,1 \text{ únik. pruhů} < 8,7 \text{ únik. pruhů} \quad \text{NEVYHOVUJE}$$

Z důvodu stávajícího stavu a únikových cest, které jsou v nedostačujícím počtu dle normy ČSN 730831 ed.2 bude docházet k částečnému tvoření front, ale unikající osoby nebudou ohroženy.

**s) náměstí Republiky**

$$t_u = \frac{0,5 \cdot l_u}{v_u} + \frac{E \cdot s}{K_u \cdot u} = 0 \text{ min} \quad \text{- únik je možný všemi směry}$$

**t) Horní Česká**

$$t_u = \frac{0,5 \cdot l_u}{v_u} + \frac{E \cdot s}{K_u \cdot u} = \frac{0,5 \cdot 126}{35} + \frac{1800}{50 \cdot 24,5} = 3,3 \text{ min} \quad \text{směr Dolní Česká}$$

$$u = \frac{E}{K} \cdot s = \frac{1800}{140} \cdot 1 = 12,9 \text{ únik. pruhů} < 24,5 \text{ únik. pruhů} \quad \text{VYHOVUJE}$$

**u) Dolní Česká**

$$t_u = \frac{0,5 \cdot l_u}{v_u} + \frac{E \cdot s}{K_u \cdot u} = \frac{0,5 \cdot 88}{35} + \frac{1700}{50 \cdot 41,8} = 2,1 \text{ min}$$

směr Horní Česká

$$u = \frac{E}{K} \cdot s = \frac{1700}{140} \cdot 1 = 12,1 \text{ únik. pruhů} < 41,8 \text{ únik. pruhů}$$

VYHOVUJE

**v) Horní park**

$$t_u = \frac{0,5 \cdot l_u}{v_u} + \frac{E \cdot s}{K_u \cdot u} = \frac{0,5 \cdot 241}{35} + \frac{1300}{50 \cdot 21,3} = 4,7 \text{ min}$$

směr Náměstí Svobody

$$u = \frac{E}{K} \cdot s = \frac{1300}{140} \cdot 1 = 9,3 \text{ únik. pruhů} < 21,3 \text{ únik. pruhů}$$

VYHOVUJE

**w) Náměstí Komenského**

$$t_u = \frac{0,5 \cdot l_u}{v_u} + \frac{E \cdot s}{K_u \cdot u} = 0 \text{ min}$$

- únik je možný všemi směry

**x) Náměstí Svobody**

$$t_u = \frac{0,5 \cdot l_u}{v_u} + \frac{E \cdot s}{K_u \cdot u} = 0 \text{ min}$$

- únik je možný všemi směry

**Posouzení úniku ze shromažďovacího prostoru dle B.9 ČSN 730831 ed.2**

Z náměstí, nádvoří atd. v době akcí nebudou stát trvalé překážky, které by zúžily únikové pruhy. Tím pádem se nebudou v prvních 60 sekundách tvořit fronty a unikající osoby budou plynule opouštět prostory.

**4. Stanovení odstupových vzdáleností**

Pro zajištění bezpečné evakuace, je nutné dodržovat evakuační koridory s dostatečnou vzdáleností od pódia, případně na náměstí také od instalovaných stánků, a to z důvodů zajištění bezpečné evakuace z hlediska možného přenosu požáru tedy hustoty tepelného toku (sdílení tepla – kondukcí, konvekcí nebo radiací), dále vytváření toxických zplodin hoření a možnosti ztráty orientace z důvodu zakouření prostoru.

V době zpracování tohoto dokumentu nebyly známy parametry pódia a dalších instalovaných objektů na náměstí, nádvořích, hradu atd. (mimo již instalované dřevěné stánky / skládací stany). Z tohoto důvodu je vybrána nejméně příznivá varianta hořlavosti konstrukcí, které jsou tak považovány za konstrukce bez požární odolnosti a jsou požárně zcela otevřené plochy.

Určení odstupových koridorů od obvodových stěn stánků a pódia: Tabulka přílohy H.1 ČSN 73 0804 ed.2, při stanovení  $\tau_e = 50$  minut (střední hustota tepelného toku – ČSN 730831 ed.2 čl. 6.3.1).

Výška stavby  $h_u$ : 4,5 m

Šířka stavby: 3 m (odhadovaná) – stánek; 10 m (odhadovaná) - pódium

Venkovní zplodiny hoření čl. 10.1.2 ČSN 730804 ed.2 – rozptyl bez omezení, zakouření prostor minimální.

Stanovená odstupová vzdálenost trasy únikové cesty od:

- stánku: 5,7 metru
- pódia: 8,2 metru

**Únikový koridor bude trvale volný bez překážek.**

## 5. Stanovení požadavků na protipožární opatření

Příjezd k daným náměstím, nádvořím atd. umožňují veřejné komunikace. Komunikace plně vyhovují požadavkům pro zásah požární techniky, můžou také sloužit jako nástupní plocha.

**Vnitřní zásahové cesty:** nejsou požadovány, jedná se o venkovní prostředí

**Vnější zásahové cesty:** nejsou požadovány

**Vnější zásobování požární vodou:** podzemní hydrant k hasebním účelům k dispozici na veřejném vodovodním řádu o tlaku cca 0,5 Mpa (tlak při běžném provozu sítě).

**Výpočet potřeby přenosných hasících přístrojů:*****Akce bude vybavena vždy:***

Pódium a stánky po jednom kuse PG 6 s hasební schopností 27A/183 B, dále zde budou vybaveny prostory náměstí v době konání akce 1 ks PG6 21A/113 B na každých započatých 200 m<sup>2</sup> plochy tak, aby byl celý prostor pokrytý věcnými prostředky požární ochrany v souladu s §2 vyhlášky č. 246/2001 Sb., ve znění vyhlášky č. 221/2014 Sb., v návaznosti na vyhlášku č. 23/2008 Sb., v aktuálním znění. Dále budou dodrženy podmínky stanovené § 19 vyhl. č. 23/2008 Sb., v aktuálním znění.

Pro každou akci pak budou jmenovány v souladu s vnitřním organizačním předpisem o zajištění požární ochrany v návaznosti na předpis GŘ o PO XXVII/2017/NPÚ preventivní požární hlídky nebo požární hlídky v dostatečném počtu.

## **6. Závěr**

Posouzení obsazení venkovních shromažďovacích prostor ve Znojmě bylo provedeno na základě žádosti Znojemské besedy. Doklady byly zaslány panem Mgr. Františkem Koudelou. Stanovené počty osob jsou limitující v parametrech únikových cest a v parametrech zadání, kdy je počítáno vždy s nejhorší variantou, a to jak mobility osob, tak s procesy evakuace při večerních nebo nočních akcích.

Zpracoval: Ing. Martin Pilinszki

Datum: 21.11.2022

Zadavatel: souhlasím se zněním výše popsaných podmínek a osvědčuji pravdivost údajů týkajících se charakteru objektu, stavebních konstrukcí a dalších skutečností nezbytných ke zpracování této zprávy, které jsem poskytl zpracovateli.

Jméno a příjmení: Mgr. František Koudela

# POŽÁRNÍ EVAKUAČNÍ PLÁN

## Pro konání ZHV a ostatních spol. a kulturních akcí

### ORGANIZACE A MÍSTO ŘÍZENÍ EVAKUACE

- Požární evakuační plán se vztahuje na všechny prostory, kde dochází ke shromažďování osob v rámci akcí pořádaných při ZHV a ost. akcí, je pro všechny osoby zúčastňující se těchto akcí závazný. Evakuace se vyhláší v případě vzniku požáru nebo jiné mimořádné situace, která vyžaduje opuštění osob z prostor konání akce.
- O nutnosti vyhlášení evakuace rozhodne **ředitel Znojemské besedy**. Po konzultaci s velením státní policie, městské policie, v případě ohlášení požáru s vedením Hasičského záchranného sboru Znojmo.
- Evakuaci osob bude organizovat Znojemská beseda ve spolupráci s PPH za pomoci megafonů dále pak s ostrahou, pořadateli, účastníky akce, městskou policií popř. dalšími určenými osobami.
- Evakuace bude vyhlášena a řízena z městského rozhlasu s textem např.: v prostoru (budově) ..... došlo k požáru. Žádáme všechny účastníky, aby opustili prostor (budovu) .....". S uvedením směru únikových cest a stanovených shromaždišť.

### OSOBY A PROSTŘEDKY URČENÉ K PROVÁDĚNÍ EVAKUACE

- Znojemská beseda a PPH zajistí evakuaci všech osob z ohrožených prostor (budov) a zodpovídají za to, že jsou ohrožené prostory zcela opuštěny.
- Členové PPH se na evakuaci budou podílet tehdy, pokud nebudou provádět hasební práce.
- K řízení evakuace budou užívány megafony, pro usměrňování směru úniku osob a radiostanice popř. jiné zařízení pro dorozumívání mezi PPH, organizátory akce nebo dalšími určenými osobami.
- Zvláštní pozornost je potřeba věnovat invalidním osobám a osobám se sníženou schopností pohybu a orientace, dětem, pokud nemají doprovod.

### CESTY A ZPŮSOBY EVAKUACE OSOB, SHROMAŽĎOVACÍ MÍSTA

- Evakuace bude probíhat po nejbližší dostupné únikové cestě nebo schodišti, ve vyznačených směrech úniku, na určená shromaždiště.
- Při evakuaci se nesmí používat výtahy (prostranství u Rotundy) vzhledem k možnému přerušení dodávky el. proudu! Při evakuaci je možno použít pouze výtah označený tabulkou „EVAKUAČNÍ VÝTAH“.**
- Shromažďovací místa jsou vyznačena v grafické části evakuačního plánu, dle jednotlivých ohrožených prostor.**

### ZPŮSOB ZAJIŠTĚNÍ PRVNÍ POMOCI

- První pomoc zajišťuje ZZS.
- Tísňová linka – lékařská záchranná služba: **155**

### EVAKUACE MATERIÁLU, SHROMAŽĎOVACÍ MÍSTA

- O nutnosti evakuace materiálu, zboží a majetku rozhodne velitel zásahu HZS.
- Evakuace materiálu bude prováděna členy PPH, popř. dalšími určenými osobami na základě rozhodnutí velitele zásahu HZS.
- Evakuace materiálu bude prováděna takovým způsobem, aby nebyly ohroženy životy a zdraví zúčastněných osob.

*Požární evakuační plán musí být uložen na trvale dosažitelném místě. Přílohou evakuačního plánu je grafické znázornění směru únikových cest, které musí být umístěno na dobře viditelném a trvale přístupném místě.*

Schválil: .....

Dne:

Na řízení evakuace se budou podílet: .....

.....

.....

.....

Zpracoval: Lukáš Steinmetz – OZO v PO – Z-OZO-150/2009

Dne: 15.11.2022



# Grafická část evakuačního plánu - Kapucínská zahrada - prostor mezi Psí věží a Prašnou věží

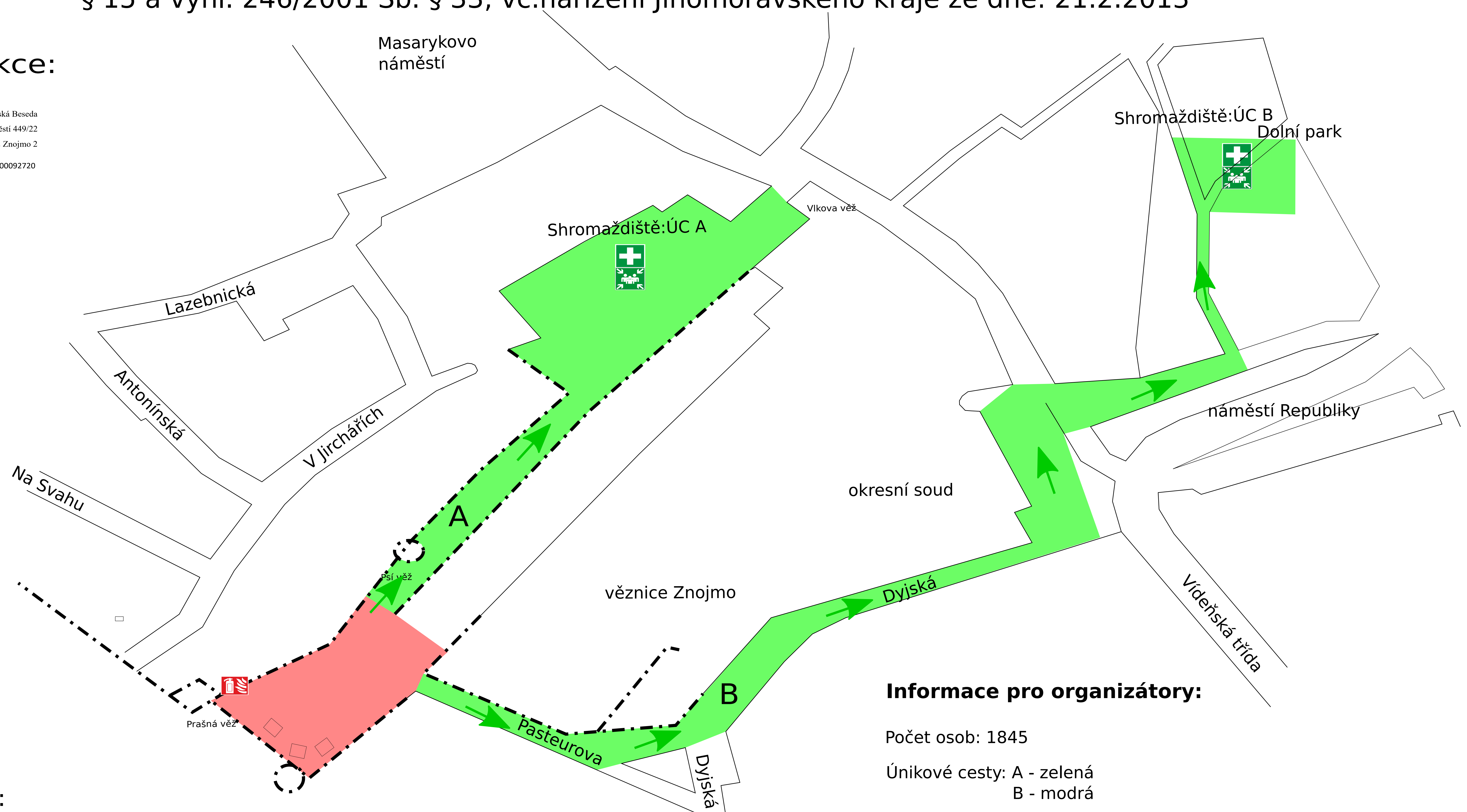
dle zk. 133/85 Sb. ve znění pozdějších předpisů

§ 15 a vyhl. 246/2001 Sb. § 33, vč. nařízení Jihomoravského kraje ze dne: 21.2.2013

Organizátor akce:



Znojemská Beseda  
Masarykovo náměstí 449/22  
66902 Znojmo 2  
IČO: 00092720 DIČ: CZ00092720



Vysvětlivky:

- |  |                    |  |                                   |
|--|--------------------|--|-----------------------------------|
|  | Směr úniku osob    |  | Shromaždiště osob                 |
|  | Únikové cesty      |  | HVE                               |
|  | Evakuovaný prostor |  | HUV                               |
|  | Parkoviště         |  | HUP                               |
|  |                    |  | Místo pro poskytnutí první pomoci |
|  |                    |  | Nadzemní hydrant                  |
|  |                    |  | Přenosný hasicí přístroj          |

## Informace pro organizátory:

Počet osob: 1845

Únikové cesty: A - zelená  
B - modrá

Shromaždiště: ÚC A - Kapucínská zahrada - prostor před Vlkovou věží  
ÚC B - Dolní park

Očekávaný příjezd IZS: Dyjská

Doplňující informace:  
Zajistit zpřístupnění brány do ulice Pasteurova  
Za zpřístupnění ÚC je zodpovědný:



Zpracoval: Lukáš Steinmetz - Z-OZO-150/2009  
Dne: 15.11.2022

Schválil:

# Grafická část evakuačního plánu - Kapucínská zahrada

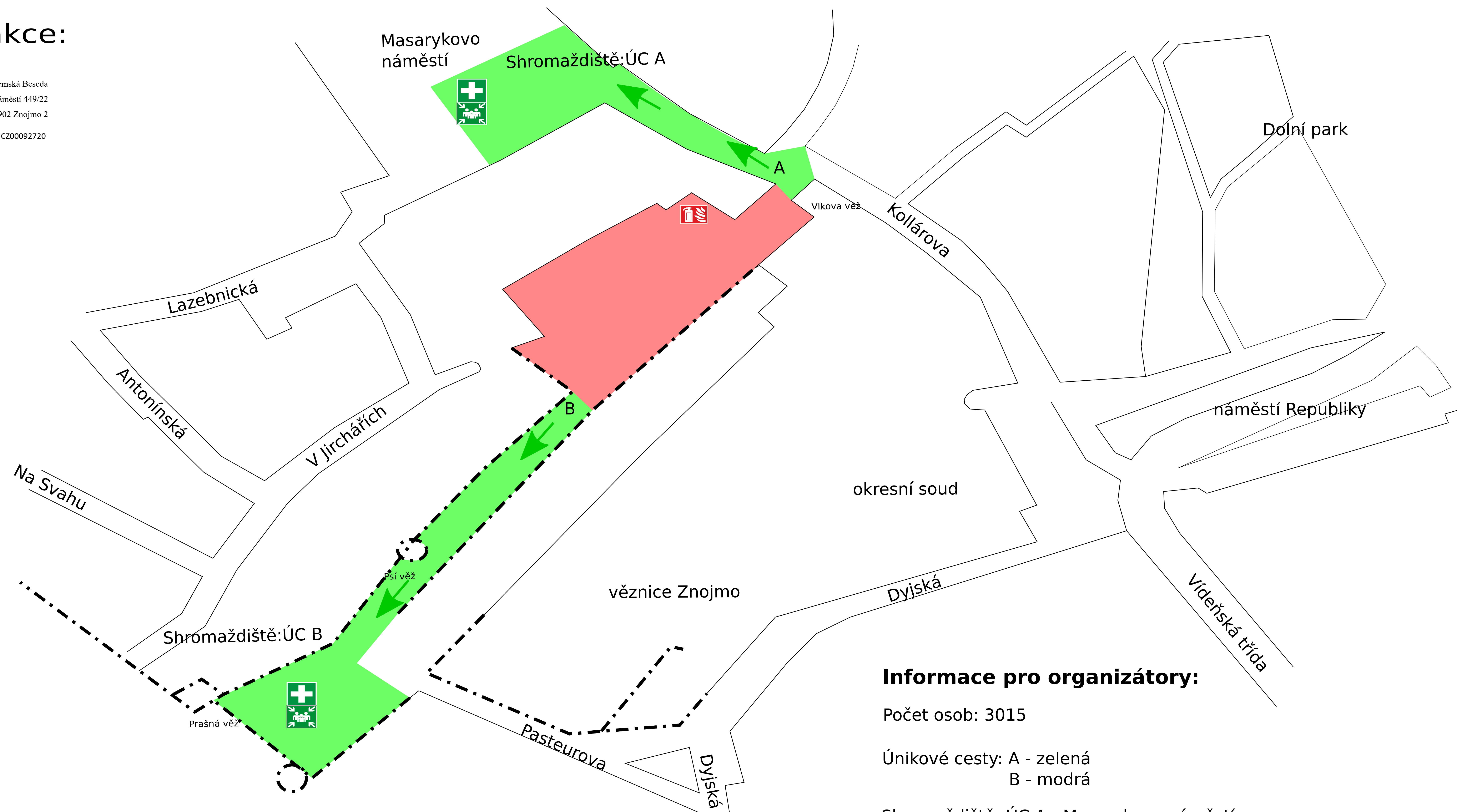
dle zk. 133/85 Sb. ve znění pozdějších předpisů

§ 15 a vyhl. 246/2001 Sb. § 33, vč.nařízení Jihomoravského kraje ze dne: 21.2.2013

## Organizátor akce:



Znojemska Beseda  
Masarykovo náměstí 449/22  
66902 Znojmo 2  
IČO:00092720 DIČ:CZ00092720



## Vysvětlivky:

- |  |                    |  |                                   |
|--|--------------------|--|-----------------------------------|
|  | Směr úniku osob    |  | Shromaždiště osob                 |
|  | Únikové cesty      |  | HVE                               |
|  | Evakuovaný prostor |  | HUV                               |
|  | Parkoviště         |  | HUP                               |
|  |                    |  | Místo pro poskytnutí první pomoci |
|  |                    |  | Nadzemní hydrant                  |
|  |                    |  | Přenosný hasicí přístroj          |

## Informace pro organizátory:

Počet osob: 3015

Únikové cesty: A - zelená  
B - modrá

Shromaždiště: ÚC A - Masarykovo náměstí  
ÚC B - prostor mezi Psi věží a Prašnou věží

Očekávaný příjezd IZS: Po ulici Kollárova

Doplňující informace:  
Vstup ke shromaždišti ÚC B z ulice Pasterova musí být při vyhlášení evakuace přístupný  
pro případnou první pomoc.  
Za zpřístupnění ÚC je zodpovědný:



Zpracoval: Lukáš Steinmetz - Z-OZO-150/2009  
Dne: 15.11.2022

Schválil:

# Grafická část evakuačního plánu - Loucký klášter - dvůr mezi jízdárnou a klášterem premonstrátů

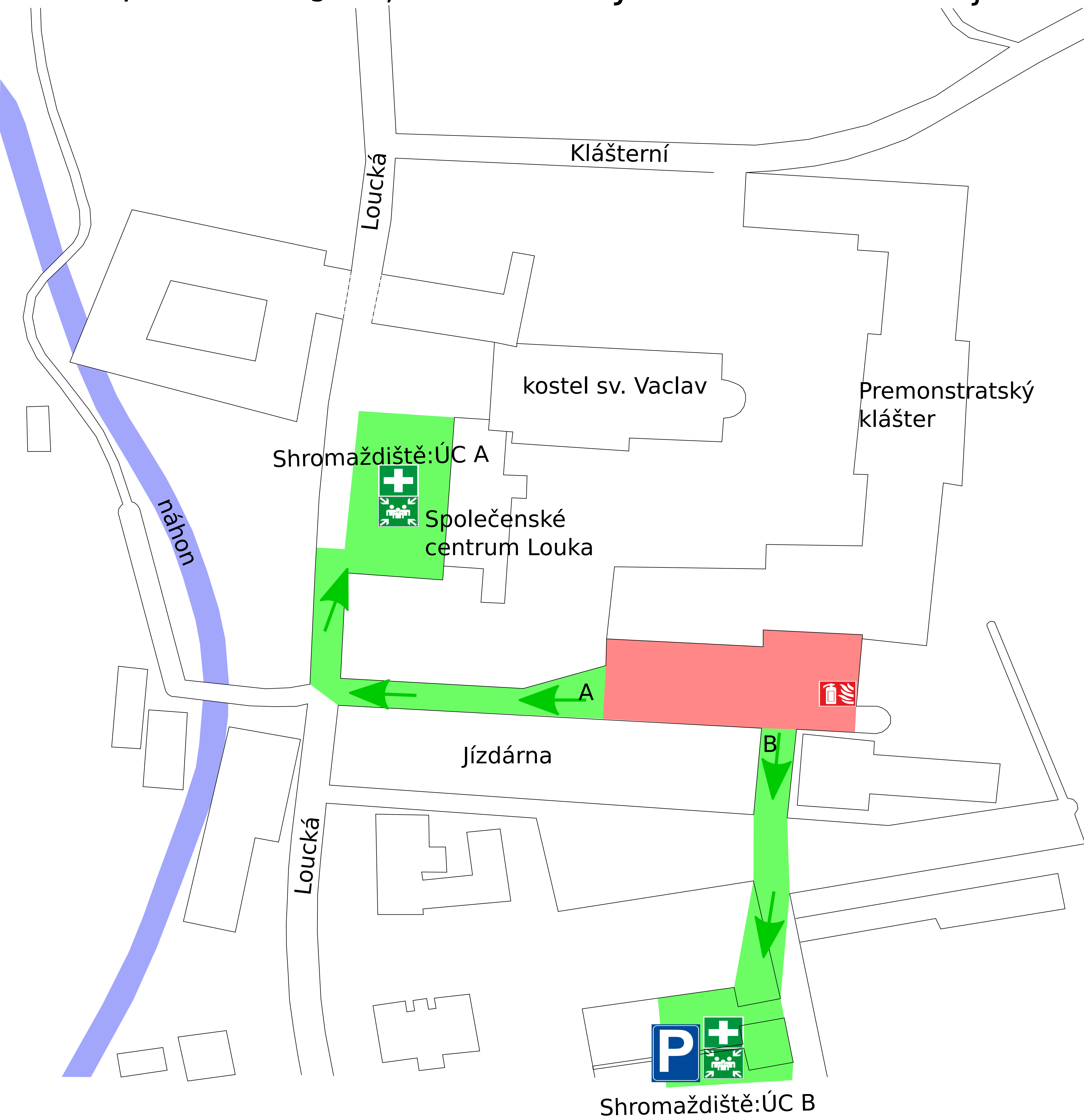
dle zk. 133/85 Sb. ve znění pozdějších předpisů

§ 15 a vyhl. 246/2001 Sb. § 33, vč.nařízení Jihomoravského kraje ze dne: 21.2.2013

Organizátor akce:



Znojmská Beseda  
Masarykovo náměstí 449/22  
66902 Znojmo 2  
IČO:00092720 DIČ:CZ00092720



## Informace pro organizátory:

Počet osob: 1510  
Únikové cesty: A - zelená  
B - modrá  
Shromaždiště: ÚC A - Společenské centrum Louka  
ÚC B - Parkoviště koupaliště Louka  
Očekávaný příjezd IZS: Po ulici Loucká

## Vysvětlivky:

- |  |                    |  |                   |  |                                   |
|--|--------------------|--|-------------------|--|-----------------------------------|
|  | Směr úniku osob    |  | Shromaždiště osob |  | Místo pro poskytnutí první pomoci |
|  | Únikové cesty      |  | HVE               |  | Nadzemní hydrant                  |
|  | Evakuovaný prostor |  | HUV               |  | Přenosný hasicí přístroj          |
|  | Parkoviště         |  | HUP               |  |                                   |



Zpracoval: Lukáš Steinmetz - Z-OZO-150/2009  
Dne: 15.11.2022

Schválil:

# Grafická část evakuačního plánu - Loucký klášter - dvůr mezi kostelem sv. Václava a klášteřem premonstrátů

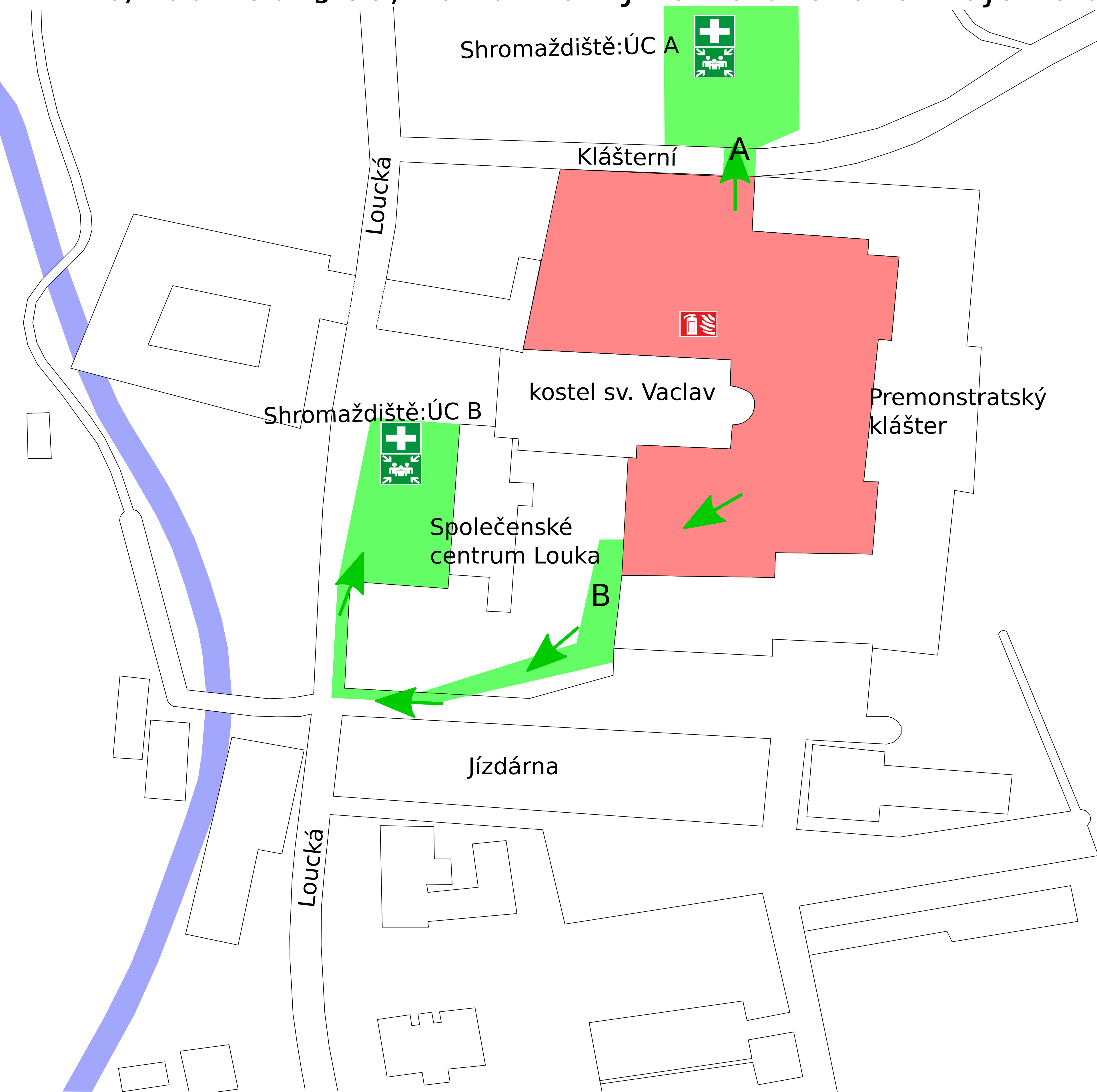
dle zk. 133/85 Sb. ve znění pozdějších předpisů

§ 15 a vyhl. 246/2001 Sb. § 33, vč. nařízení Jihomoravského kraje ze dne: 21.2.2013

Organizátor akce:



Znojemska Beseda  
Masarykovo náměstí 449/22  
66902 Znojmo 2  
IČO:00092720 DIČ:CZ00092720



## Informace pro organizátory:


Počet osob: 6330

Únikové cesty: A - zelená  
B - modrá

Shromaždiště: ÚC A - Park  
ÚC B - Prostor před společenským centrem Louka

Očekávaný příjezd IZS: Po ulici Klášterní

## Vysvětlivky:



Směr úniku osob



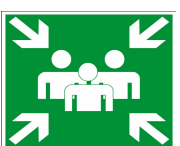
Únikové cesty



Evakuovaný prostor



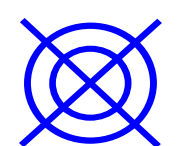
Parkoviště



Shromaždiště osob



HVE



HUV



HUP



Místo pro poskytnutí první pomoci



Nadzemní hydrant



Přenosný hasicí přístroj



Zpracoval: Lukáš Steinmetz - Z-OZO-150/2009  
Dne: 15.11.2022

Schválil:

# Grafická část evakuačního plánu - nádvoří Znojemského hradu

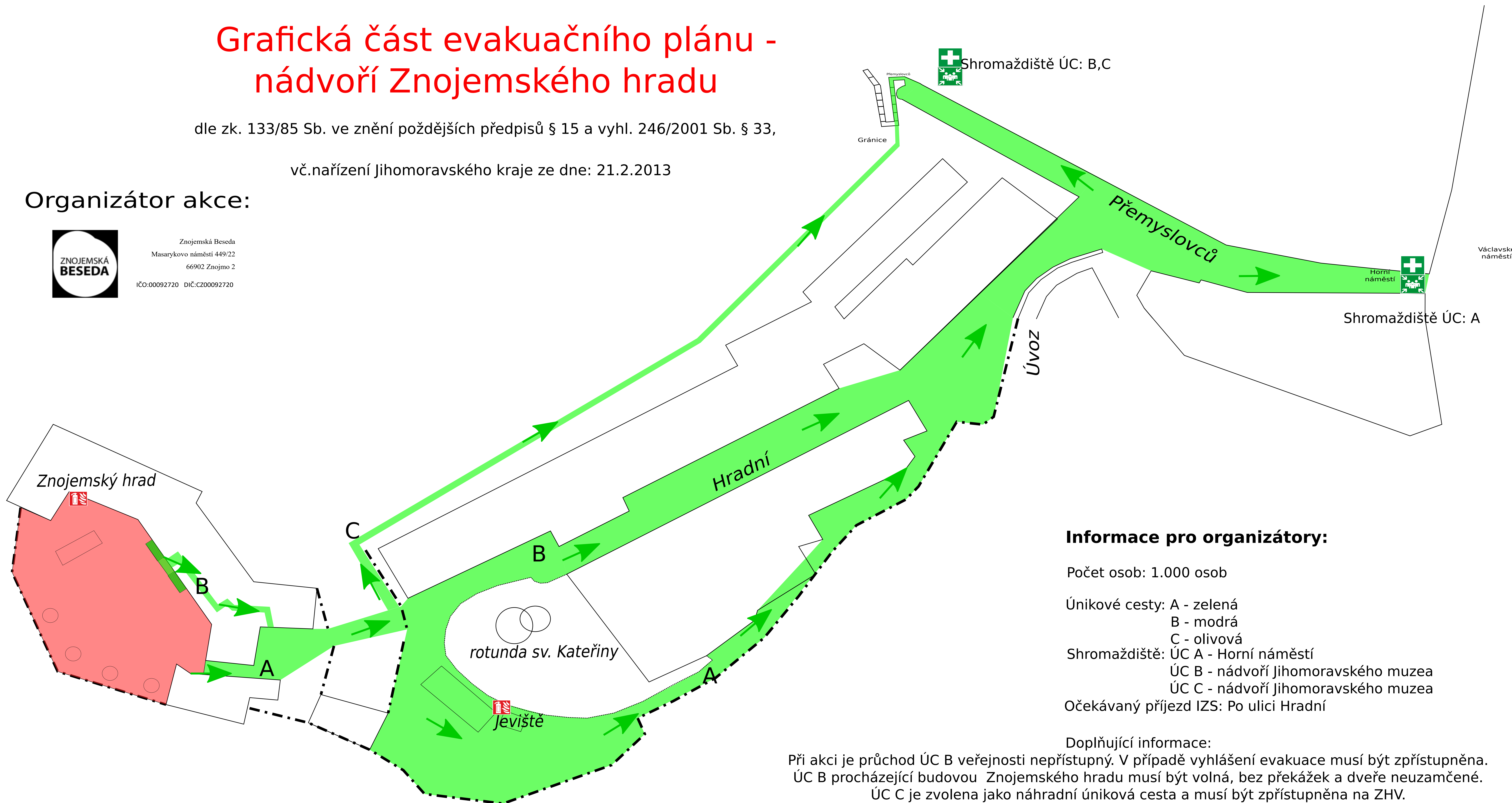
dle zk. 133/85 Sb. ve znění pozdějších předpisů § 15 a vyhl. 246/2001 Sb. § 33,

vč.nařízení Jihomoravského kraje ze dne: 21.2.2013

## Organizátor akce:



Znojemská Beseda  
Masarykovo náměstí 449/22  
66902 Znojmo 2  
IČO:00092720 DIČ:CZ00092720



## Informace pro organizátory:

Počet osob: 1.000 osob

Únikové cesty: A - zelená  
B - modrá  
C - olivová

Shromaždiště: ÚC A - Horní náměstí  
ÚC B - nádvoří Jihomoravského muzea  
ÚC C - nádvoří Jihomoravského muzea

Očekávaný příjezd IZS: Po ulici Hradní

Doplňující informace:

Při akci je průchod ÚC B veřejnosti nepřístupný. V případě vyhlášení evakuace musí být zpřístupněna.

ÚC B procházející budovou Znojemského hradu musí být volná, bez překážek a dveře neuzamčené.

ÚC C je zvolena jako náhradní úniková cesta a musí být zpřístupněna na ZHV.

Za zpřístupnění ÚC je zodpovědný:

## Vysvětlivky:

	Směr úniku osob		Shromaždiště osob
	Únikové cesty		HVE
	Evakuovaný prostor		HUV
	Parkoviště		HUP
			Místo pro poskytnutí první pomoci
			Nadzemní hydrant
			Přenosný hasicí přístroj



Zpracoval: Lukáš Steinmetz - Z-OZO-150/2009

Dne: 15.11.2022

Schválil:

# Grafická část evakuačního plánu - náměstí Republiky - prostor před městským divadlem

dle zk. 133/85 Sb. ve znění pozdějších předpisů

§ 15 a vyhl. 246/2001 Sb. § 33, vč.nařízení Jihomoravského kraje ze dne: 21.2.2013

Organizátor akce:



Znojemská Beseda  
Masarykovo náměstí 449/22  
66902 Znojmo 2  
IČO:00092720 DIČ:CZ00092720



## Informace pro organizátory:


Počet osob: 255

Únikové cesty: A - zelená

Shromaždiště: ÚC A - Městský dolní park

Očekávaný příjezd IZS: Po ulici Čermákova

## Vysvětlivky:



Směr úniku osob



Únikové cesty



Evakuovaný prostor



Parkoviště



Shromaždiště osob



HVE



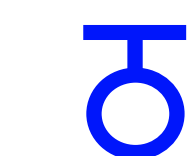
HUV



HUP



Místo pro poskytnutí první pomoci



Nadzemní hydrant



Přenosný hasicí přístroj



Zpracoval: Lukáš Steinmetz - Z-OZO-150/2009

Dne: 15.11.2022

Schválil:

# Grafická část evakuačního plánu - náměstí Republiky - GaP

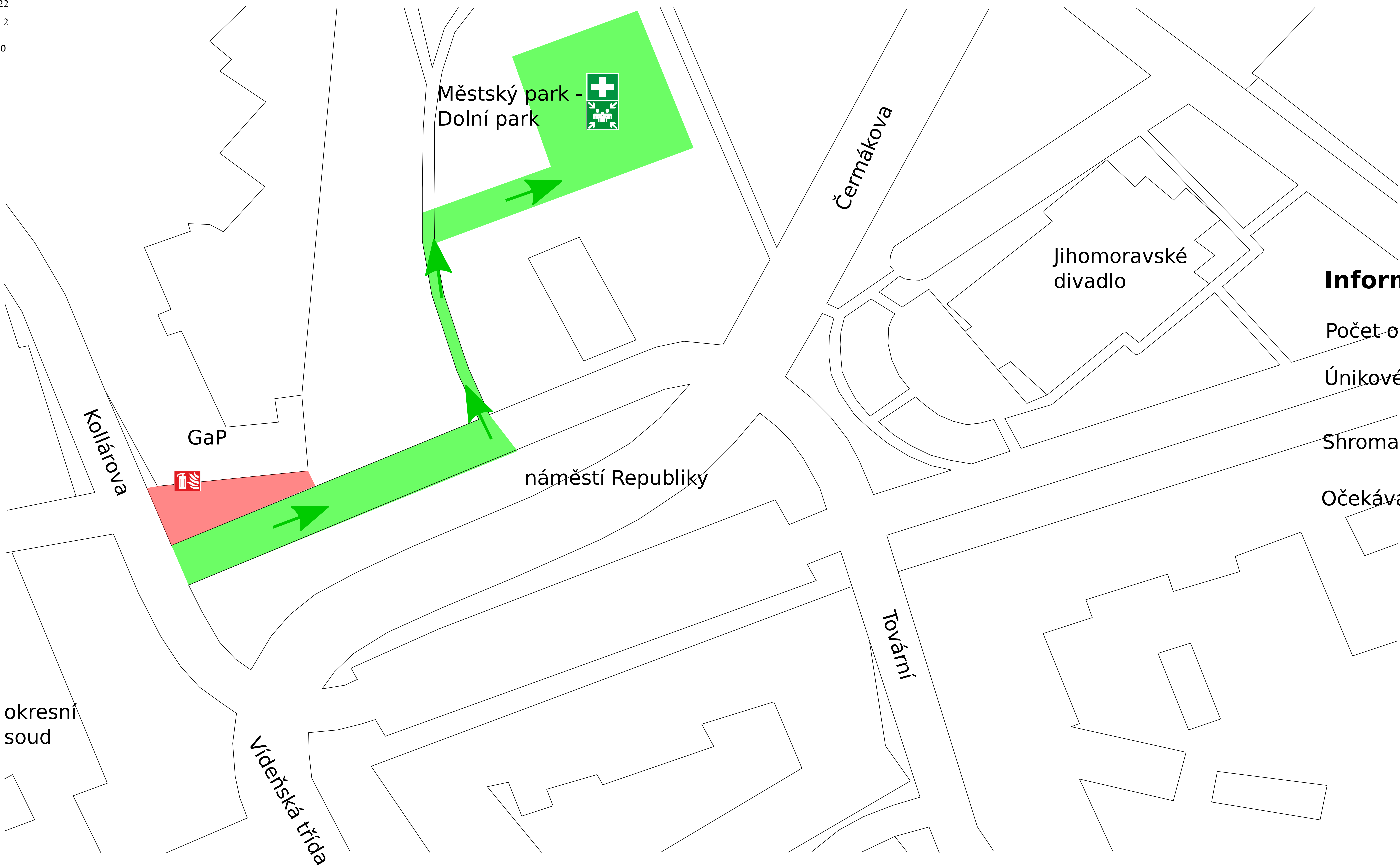
dle zk. 133/85 Sb. ve znění poždějších předpisů

§ 15 a vyhl. 246/2001 Sb. § 33, vč.nařízení Jihomoravského kraje ze dne: 21.2.2013

Organizátor akce:



Znojemská Beseda  
Masarykovo náměstí 449/22  
66902 Znojmo 2  
IČO:00092720 DIČ:CZ00092720



## Informace pro organizátory:

Počet osob: 170  
Únikové cesty: A - zelená  
Shromaždiště: ÚC A - Městský dolní park  
Očekávaný příjezd IZS: Po ulici Čermákova

## Vysvětlivky:

- |  |                    |  |                                   |
|--|--------------------|--|-----------------------------------|
|  | Směr úniku osob    |  | Shromaždiště osob                 |
|  | Únikové cesty      |  | HVE                               |
|  | Evakuovaný prostor |  | HUV                               |
|  | Parkoviště         |  | HUP                               |
|  |                    |  | Místo pro poskytnutí první pomoci |
|  |                    |  | Nadzemní hydrant                  |
|  |                    |  | Přenosný hasicí přístroj          |



Zpracoval: Lukáš Steinmetz - Z-OZO-150/2009  
Dne: 15.11.2022

Schválil:

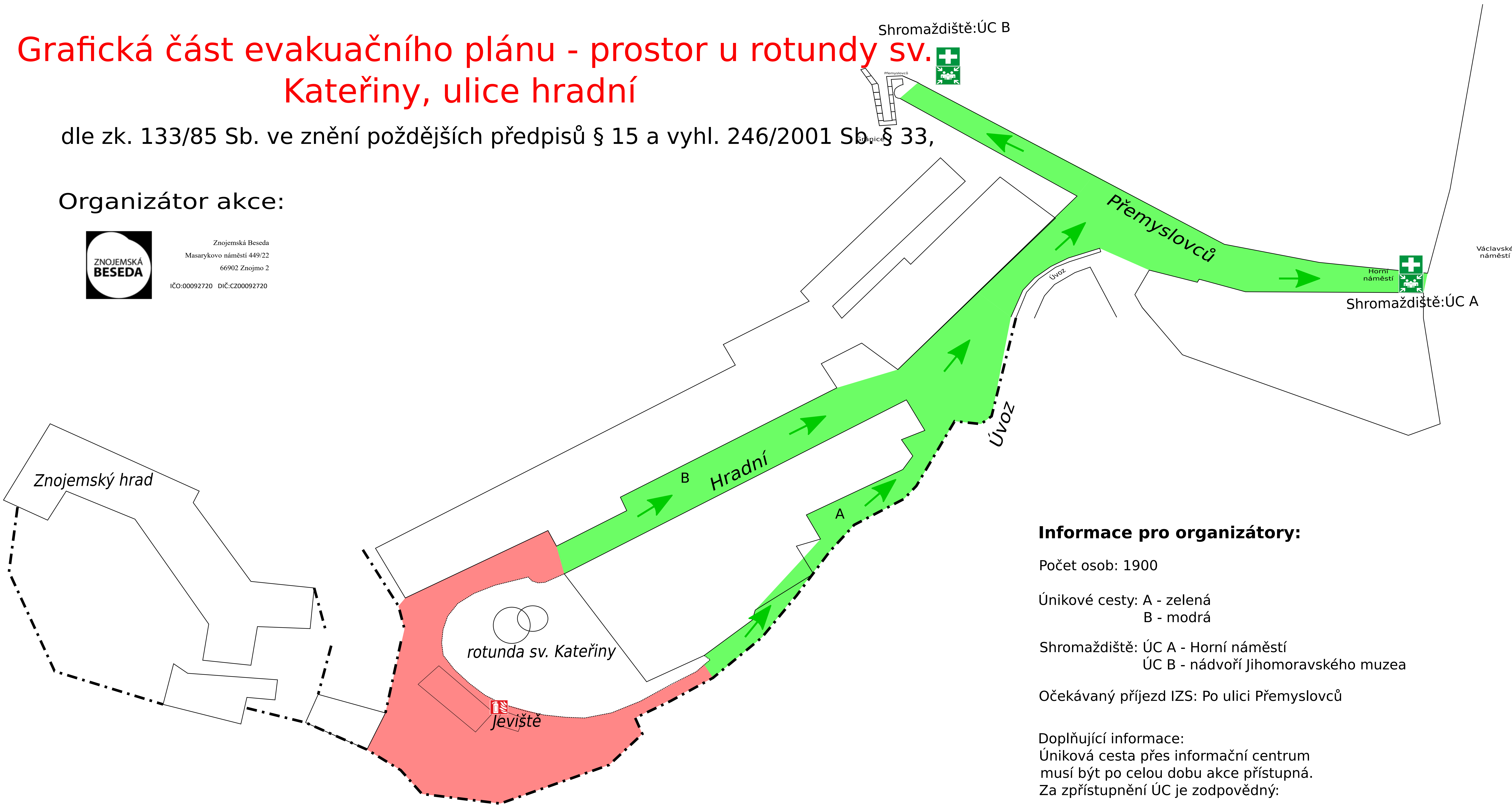
# Grafická část evakuačního plánu - prostor u rotundy sv. Kateřiny, ulice hradní

dle zk. 133/85 Sb. ve znění pozdějších předpisů § 15 a vyhl. 246/2001 Sb. § 33,

Organizátor akce:



Znojemska Beseda  
Masarykovo náměstí 449/22  
66902 Znojmo 2  
IČO:00092720 DIČ:CZ00092720



### Informace pro organizátory:

Počet osob: 1900

Únikové cesty: A - zelená  
B - modrá

Shromaždiště: ÚC A - Horní náměstí  
ÚC B - nádvoří Jihomoravského muzea

Očekávaný příjezd IZS: Po ulici Přemyslovců

Doplňující informace:  
Úniková cesta přes informační centrum  
musí být po celou dobu akce přístupná.  
Za zpřístupnění ÚC je zodpovědný:

### Vysvětlivky:

- |  |                    |  |                                   |
|--|--------------------|--|-----------------------------------|
|  | Směr úniku osob    |  | Shromaždiště osob                 |
|  | Únikové cesty      |  | HVE                               |
|  | Evakuovaný prostor |  | HUV                               |
|  | Parkoviště         |  | HUP                               |
|  |                    |  | Místo pro poskytnutí první pomoci |
|  |                    |  | Nadzemní hydrant                  |
|  |                    |  | Přenosný hasicí přístroj          |



Zpracoval: Lukáš Steinmetz - Z-OZO-150/2009  
Dne: 15.11.2022

Schválil:

# Grafická část evakuačního plánu - Horní Česká

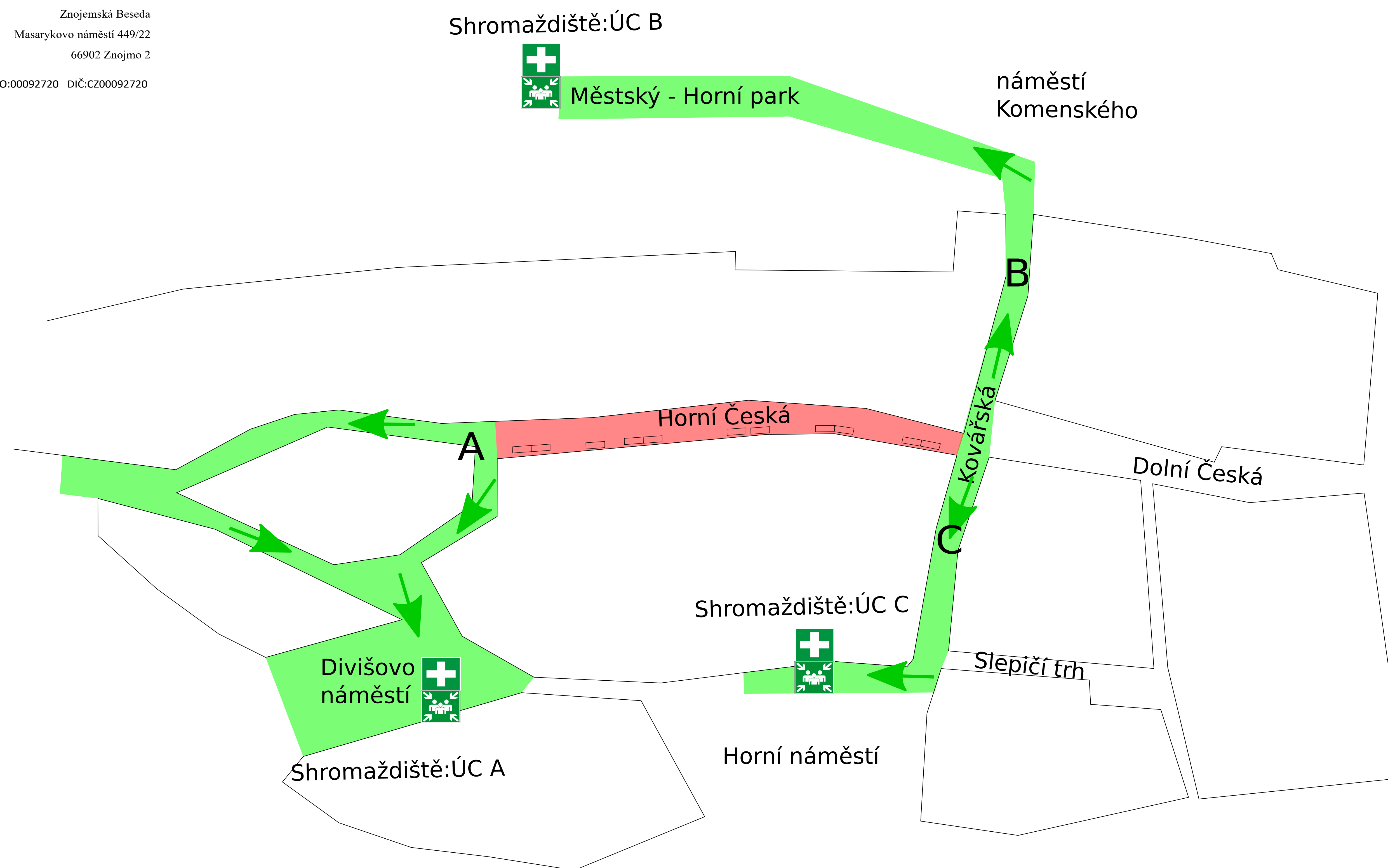
dle zk. 133/85 Sb. ve znění pozdějších předpisů § 15 a vyhl. 246/2001 Sb. § 33,

vč.nařízení Jihomoravského kraje ze dne: 21.2.2013

Organizátor akce:



Znojemská Beseda  
Masarykovo náměstí 449/22  
66902 Znojmo 2  
IČO:00092720 DIČ:CZ00092720



## Informace pro organizátory:

Počet osob: 3620

Únikové cesty: A - zelená  
B - modrá  
C - olivová

Shromaždiště: ÚC A - Divišovo náměstí  
ÚC B - Městský horní park  
ÚC C - Horní náměstí

Očekávaný příjezd IZS: Po ulici Velká Michalská

## Vysvětlivky:

	Směr úniku osob		Shromaždiště osob
	Únikové cesty		HVE
	Evakuovaný prostor		HUV
	Parkoviště		HUP
			Místo pro poskytnutí první pomoci
			Nadzemní hydrant
			Přenosný hasicí přístroj



Zpracoval: Lukáš Steinmetz - Z-OZO-150/2009  
Dne: 15.11.2022

Schválil:

# Grafická část evakuačního plánu - Na Káře

dle zk. 133/85 Sb. ve znění pozdějších předpisů § 15 a vyhl. 246/2001 Sb. § 33,  
vč.nařízení Jihomoravského kraje ze dne: 21.2.2013

Organizátor akce:



Znojemská Beseda  
Masarykovo náměstí 449/22  
66902 Znojmo 2  
IČO:00092720 DIČ:CZ00092720



## Informace pro organizátory:

Počet osob: 1730

Únikové cesty: A - zelená  
B - modrá  
C - Olivová

Shromaždiště: ÚC A - Mikulášské náměstí  
ÚC B - Masarykovo náměstí  
ÚC C - Masarykovo náměstí

Očekávaný příjezd IZS: Po ulici Velká Mikulášská

## Vysvětlivky:

	Směr úniku osob		Shromaždiště osob
	Únikové cesty		HVE
	Evakuovaný prostor		HUV
	Parkoviště		HUP
			Místo pro poskytnutí první pomoci
			Nadzemní hydrant
			Přenosný hasicí přístroj



Zpracoval: Lukáš Steinmetz - Z-OZO-150/2009  
Dne: 15.11.2022

Schválil:

# Grafická část evakuačního plánu - ulice Přemyslovců

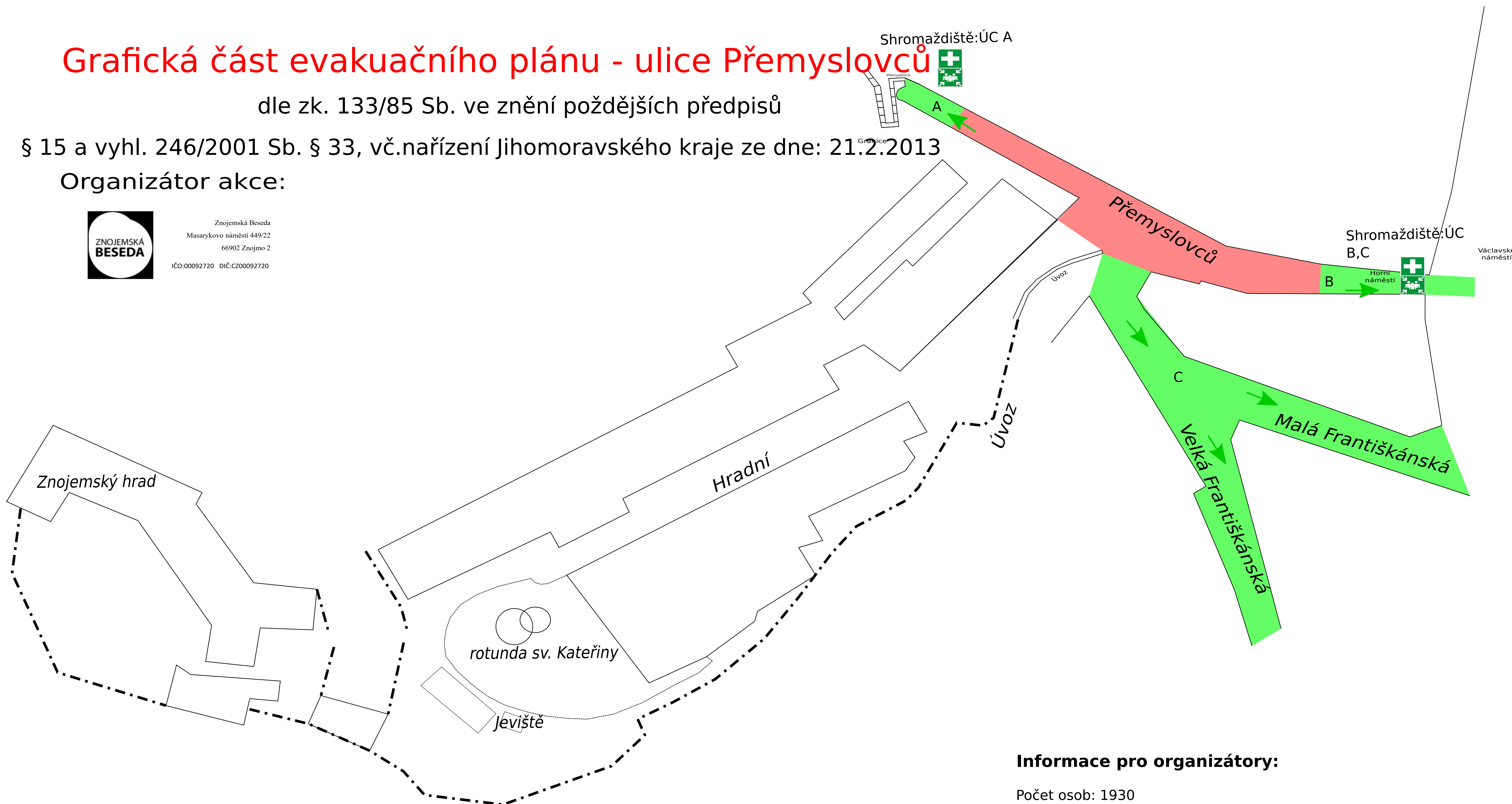
dle zk. 133/85 Sb. ve znění pozdějších předpisů

§ 15 a vyhl. 246/2001 Sb. § 33, vč.nařízení Jihomoravského kraje ze dne: 21.2.2013

Organizátor akce:



Znojemská Beseda  
Masarykovo náměstí 449/22  
66902 Znojmo 2  
IČO:00092720 DIČ:CZ00092720



## Vysvětlivky:

	Směr úniku osob		Shromaždiště osob
	Únikové cesty		HVE
	Evakuovaný prostor		HUV
	Parkoviště		HUP
			Místo pro poskytnutí první pomoci
			Nadzemní hydrant
			Přenosný hasicí přístroj

## Informace pro organizátory:

Počet osob: 1930

Únikové cesty: A - zelená  
B - modrá  
C - olivová

Shromaždiště: ÚC A - nádvoří Jihomoravského muzea  
ÚC B,C - Horní náměstí

Očekávaný příjezd IZS: Z Václavského náměstí



Zpracoval: Lukáš Steinmetz - Z-OZO-150/2009  
Dne: 15.11.2022

Schválil:

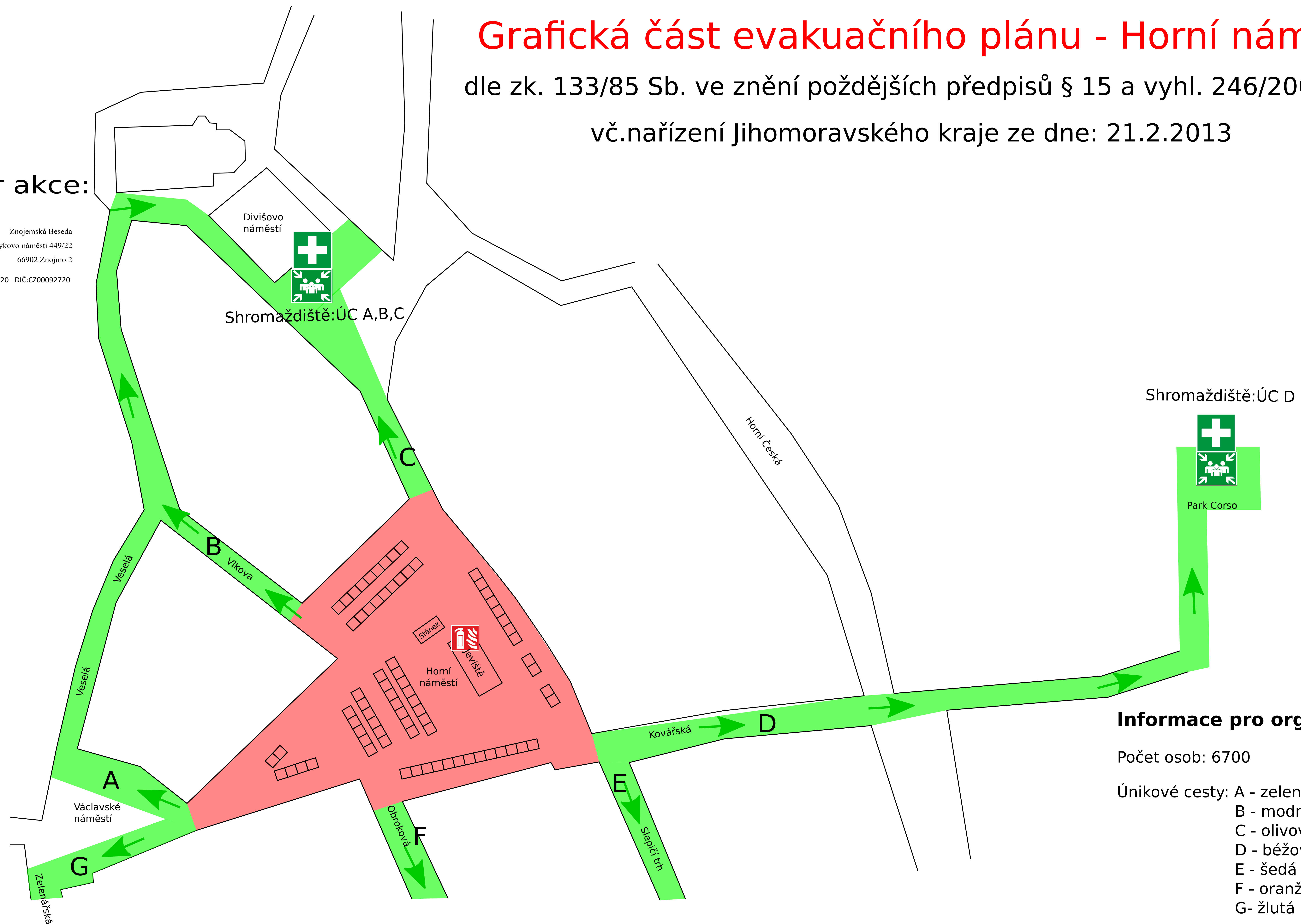
# Grafická část evakuačního plánu - Horní náměstí

dle zk. 133/85 Sb. ve znění pozdějších předpisů § 15 a vyhl. 246/2001 Sb. § 33,  
vč.nařízení Jihomoravského kraje ze dne: 21.2.2013

Organizátor akce:



Znojemská Beseda  
Masarykovo náměstí 449/22  
66902 Znojmo 2  
IČO:00092720 DIČ:CZ00092720



Vysvětlivky:

- |  |                    |  |                                   |
|--|--------------------|--|-----------------------------------|
|  | Směr úniku osob    |  | Shromaždiště osob                 |
|  | Únikové cesty      |  | HVE                               |
|  | Evakuovaný prostor |  | HUV                               |
|  | Parkoviště         |  | HUP                               |
|  |                    |  | Místo pro poskytnutí první pomoci |
|  |                    |  | Nadzemní hydrant                  |
|  |                    |  | Přenosný hasicí přístroj          |

**Informace pro organizátory:**

Počet osob: 6700

Únikové cesty: A - zelená  
B - modrá  
C - olivová  
D - béžová  
E - šedá  
F - oranžová  
G- žlutá

Očekávaný příjezd IZS: Po ulici Velká Michalská

Shromaždiště: ÚC A,B,C - Divišovo náměstí  
ÚC D - Park (nam. Komenského)  
ÚC E,F,G - Masarykovo náměstí



Zpracoval: Lukáš Steinmetz - Z-OZO-150/2009  
Dne: 15.11.2022

Schválil:

# Grafická část evakuačního plánu - Mikulášské náměstí

dle zk. 133/85 Sb. ve znění pozdějších předpisů § 15 a vyhl. 246/2001 Sb. § 33,  
vč.nařízení Jihomoravského kraje ze dne: 21.2.2013

Organizátor akce:



Znojemská Beseda  
Masarykovo náměstí 449/22  
66902 Znojmo 2  
IČO:00092720 DIČ:CZ00092720

 Horní náměstí  
 Shromaždiště:ÚC A,B

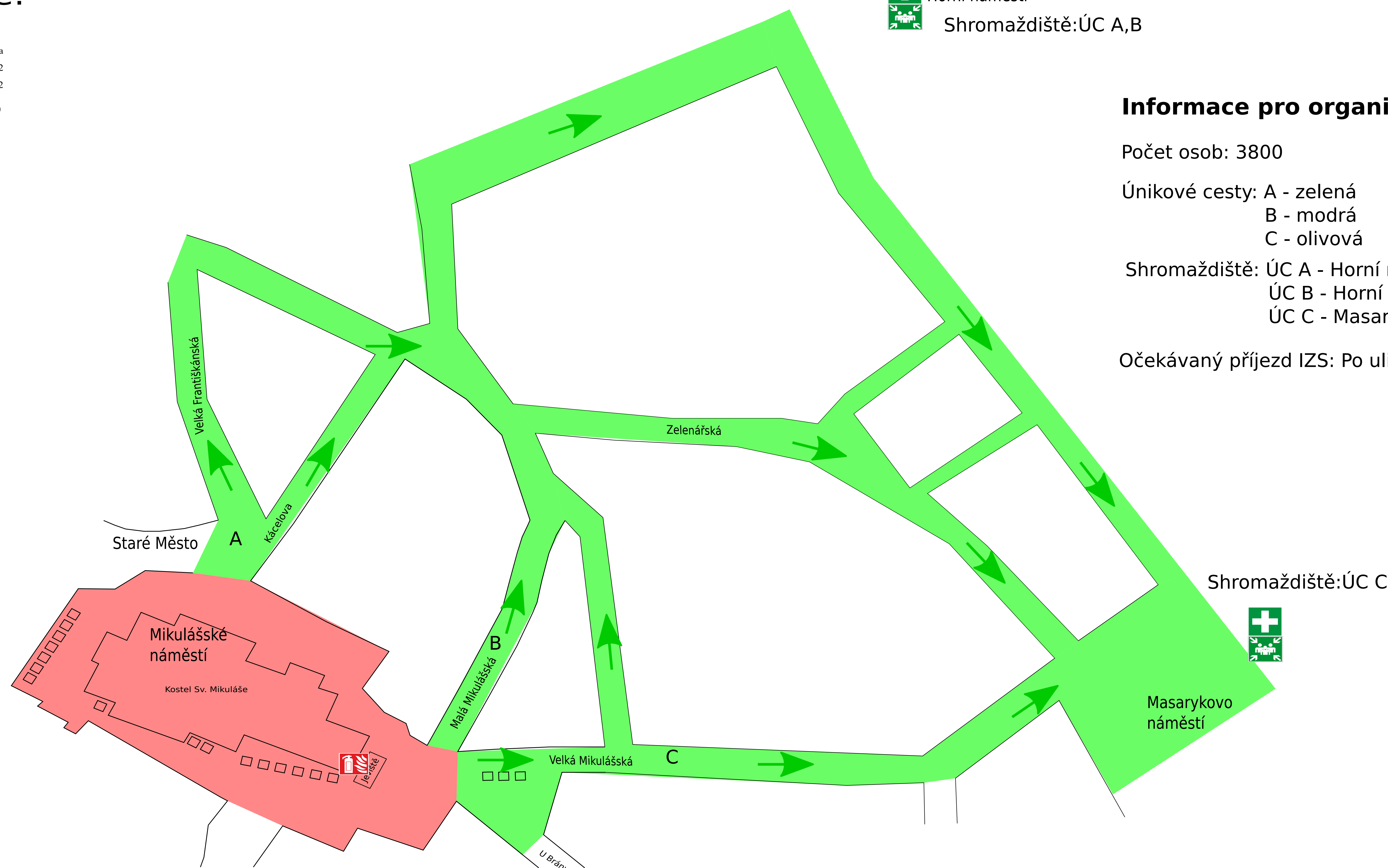
## Informace pro organizátory:

Počet osob: 3800












Únikové cesty: A - zelená  
B - modrá  
C - olivová

Shromaždiště: ÚC A - Horní náměstí  
ÚC B - Horní náměstí  
ÚC C - Masarykovo náměstí

Očekávaný příjezd IZS: Po ulici Velká Mikulášská



## Vysvětlivky:

- |   |                    |   |                   |   |                                   |
|---|--------------------|---|-------------------|---|-----------------------------------|
|  | Směr úniku osob    |  | Shromaždiště osob |  | Místo pro poskytnutí první pomoci |
|  | Únikové cesty      |  | HVE               |  | Nadzemní hydrant                  |
|  | Evakuovaný prostor |  | HUV               |  | Přenosný hasicí přístroj          |
|  | Parkoviště         |  | HUP               |   |                                   |



Zpracoval: Lukáš Steinmetz - Z-OZO-150/2009  
Dne: 15.11.2022

Schválil:

# Grafická část evakuačního plánu - Dolní Česká

dle zk. 133/85 Sb. ve znění poždějších předpisů § 15 a vyhl. 246/2001 Sb. § 33,

vč.nařízení Jihomoravského kraje ze dne: 21.2.2013

Organizátor akce:



Znojemska Beseda  
Masarykovo náměstí 449/22  
66902 Znojmo 2  
IČO:00092720 DIČ:CZ00092720



Vysvětlivky:

- |  |                    |  |                                   |
|--|--------------------|--|-----------------------------------|
|  | Směr úniku osob    |  | Shromaždiště osob                 |
|  | Únikové cesty      |  | HVE                               |
|  | Evakuovaný prostor |  | HUV                               |
|  | Parkoviště         |  | HUP                               |
|  |                    |  | Místo pro poskytnutí první pomoci |
|  |                    |  | Nadzemní hydrant                  |
|  |                    |  | Přenosný hasicí přístroj          |

## Informace pro organizátory:

Počet osob: 3430

Únikové cesty: A - zelená  
B - modrá  
C - olivová  
D - béžová  
E - šedá  
F - oranžová

Shromaždiště: ÚC A - Náměstí Komenského  
ÚC B, C - Městský park  
ÚC D, E - Masarykovo náměstí (u OD Dyje)  
ÚC F - Masarykovo náměstí (za jevištěm)

Očekávaný příjezd IZS: Po ulici Kovářská, Záměčnická, Kollárova



Zpracoval: Lukáš Steinmetz - Z-OZO-150/2009  
Dne: 15.11.2022

Schválil:

# Grafická část evakuačního plánu - Horní park

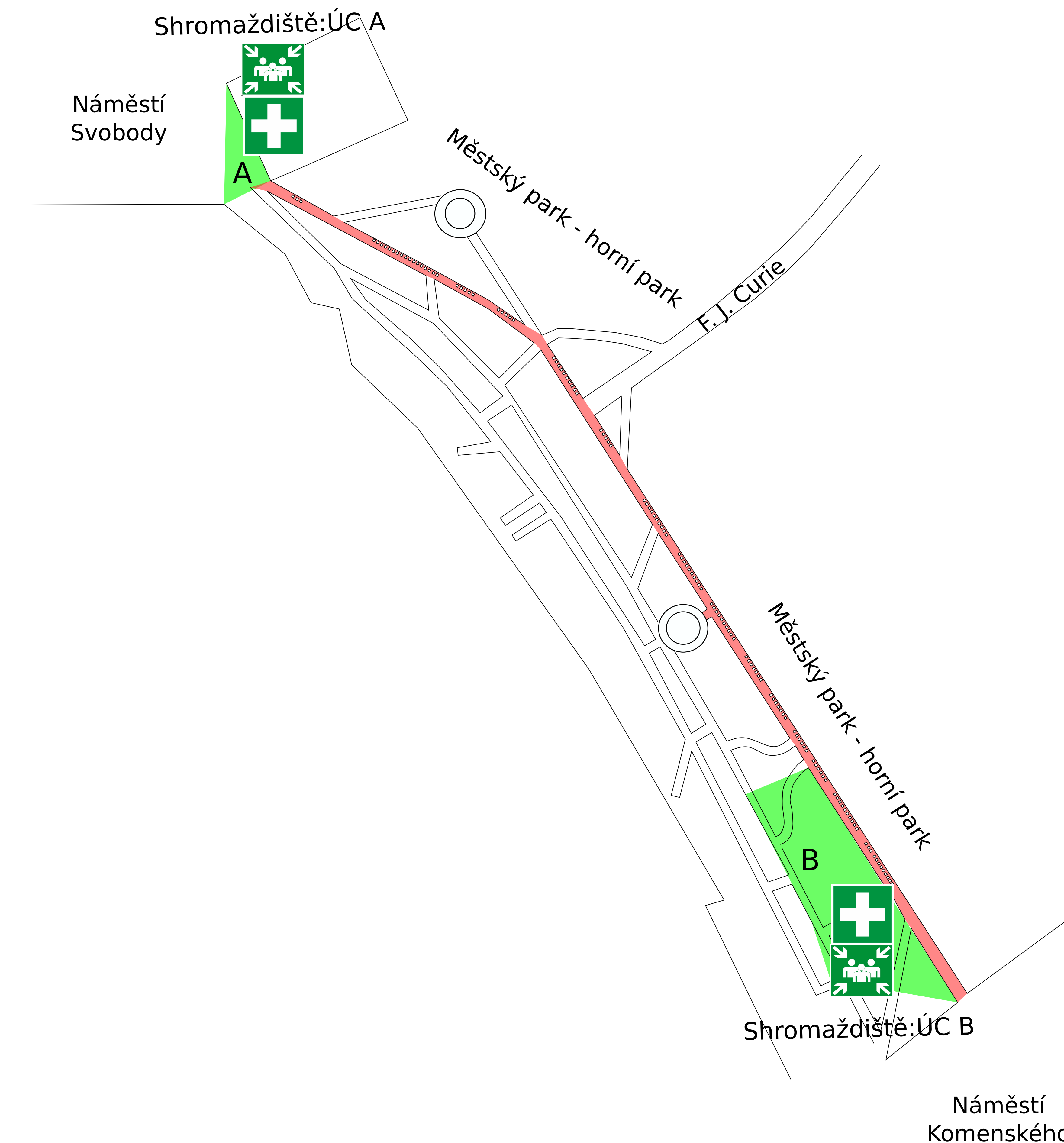
dle zk. 133/85 Sb. ve znění pozdějších předpisů § 15 a vyhl. 246/2001 Sb. § 33,

vč.nařízení Jihomoravského kraje ze dne: 21.2.2013

Organizátor akce:



Znojemska Beseda  
Masarykovo náměstí 449/22  
66902 Znojmo 2  
IČO:00092720 DIČ:CZ00092720



Vysvětlivky:

- |  |                    |  |                                   |
|--|--------------------|--|-----------------------------------|
|  | Směr úniku osob    |  | Shromaždiště osob                 |
|  | Únikové cesty      |  | HVE                               |
|  | Evakuovaný prostor |  | HUV                               |
|  | Parkoviště         |  | HUP                               |
|  |                    |  | Místo pro poskytnutí první pomoci |
|  |                    |  | Nadzemní hydrant                  |
|  |                    |  | Přenosný hasicí přístroj          |

**Informace pro organizátory:**

Kapacita: 2560

Únikové cesty: A - zelená  
B - modrá

Shromaždiště: ÚC A - Náměstí Svobody  
ÚC B - Horní park u Náměstí Komenského

Očekávaný příjezd IZS: Po ulici F. J. Curie, Náměstí Komenského a Náměstí Svobody



Zpracoval: Lukáš Steinmetz - Z-OZO-150/2009  
Dne: 15.11.2022

Schválil:

# Grafická část evakuačního plánu - hradební příkop u Střelniční věže - dolní část

dle zk. 133/85 Sb. ve znění pozdějších předpisů § 15 a vyhl. 246/2001 Sb. § 33,

Organizátor akce:

vč.nařízení Jihomoravského kraje ze dne: 21.2.2013



Znojemska Beseda  
Masarykovo náměstí 449/22  
66902 Znojmo 2  
IČO:00092720 DIČ:CZ00092720



## Informace pro organizátory:

Počet osob: 1.675 osob

Únikové cesty: A - zelená  
B - modrá  
C - olivová

Shromaždiště: ÚC A - Městský park  
ÚC B - Masarykovo náměstí  
ÚC C - Masarykovo náměstí

Očekávaný příjezd IZS: Po ulici Pontassievská

Doplňující informace:

Při akci musí být zpřístupněny únikové cesty B a C - Kovové brány k ulici Kollárova a Dolní Česká  
Za zpřístupnění ÚC je zodpovědný:

## Vysvětlivky:

- |  |                    |  |                                   |
|--|--------------------|--|-----------------------------------|
|  | Směr úniku osob    |  | Shromaždiště osob                 |
|  | Únikové cesty      |  | HVE                               |
|  | Evakuovaný prostor |  | HUV                               |
|  | Parkoviště         |  | HUP                               |
|  |                    |  | Místo pro poskytnutí první pomoci |
|  |                    |  | Nadzemní hydrant                  |
|  |                    |  | Přenosný hasicí přístroj          |



Zpracoval: Lukáš Steinmetz - Z-OZO-150/2009  
Dne: 15.11.2022

Schválil:

# Grafická část evakuačního plánu - hradební příkop u Střelniční věže - horní část

dle zk. 133/85 Sb. ve znění pozdějších předpisů § 15 a vyhl. 246/2001 Sb. § 33,

Organizátor akce:

vč.nařízení Jihomoravského kraje ze dne: 21.2.2013



Znojemska Beseda  
Masarykovo náměstí 449/22  
66902 Znojmo 2  
IČO:00092720 DIČ:CZ00092720



## Informace pro organizátory:

Počet osob: 1.675 osob

Únikové cesty: A - zelená  
B - modrá  
C - olivová

Shromaždiště: ÚC A - Městský park  
ÚC B - Masarykovo náměstí  
ÚC C - Masarykovo náměstí

Očekávaný příjezd IZS: Po ulici Pontassievska

Doplňující informace:

Při akci musí být zpřístupněny únikové cesty B a C - Kovové brány k ulici Kollárova a Dolní Česká  
Za zpřístupnění ÚC je zodpovědný:

## Vysvětlivky:

- |  |                    |  |                                   |
|--|--------------------|--|-----------------------------------|
|  | Směr úniku osob    |  | Shromaždiště osob                 |
|  | Únikové cesty      |  | HVE                               |
|  | Evakuovaný prostor |  | HUV                               |
|  | Parkoviště         |  | HUP                               |
|  |                    |  | Místo pro poskytnutí první pomoci |
|  |                    |  | Nadzemní hydrant                  |
|  |                    |  | Přenosný hasicí přístroj          |



Zpracoval: Lukáš Steinmetz - Z-OZO-150/2009  
Dne: 15.11.2022

Schválil:

# Grafická část evakuačního plánu - kolbiště v Horním parku

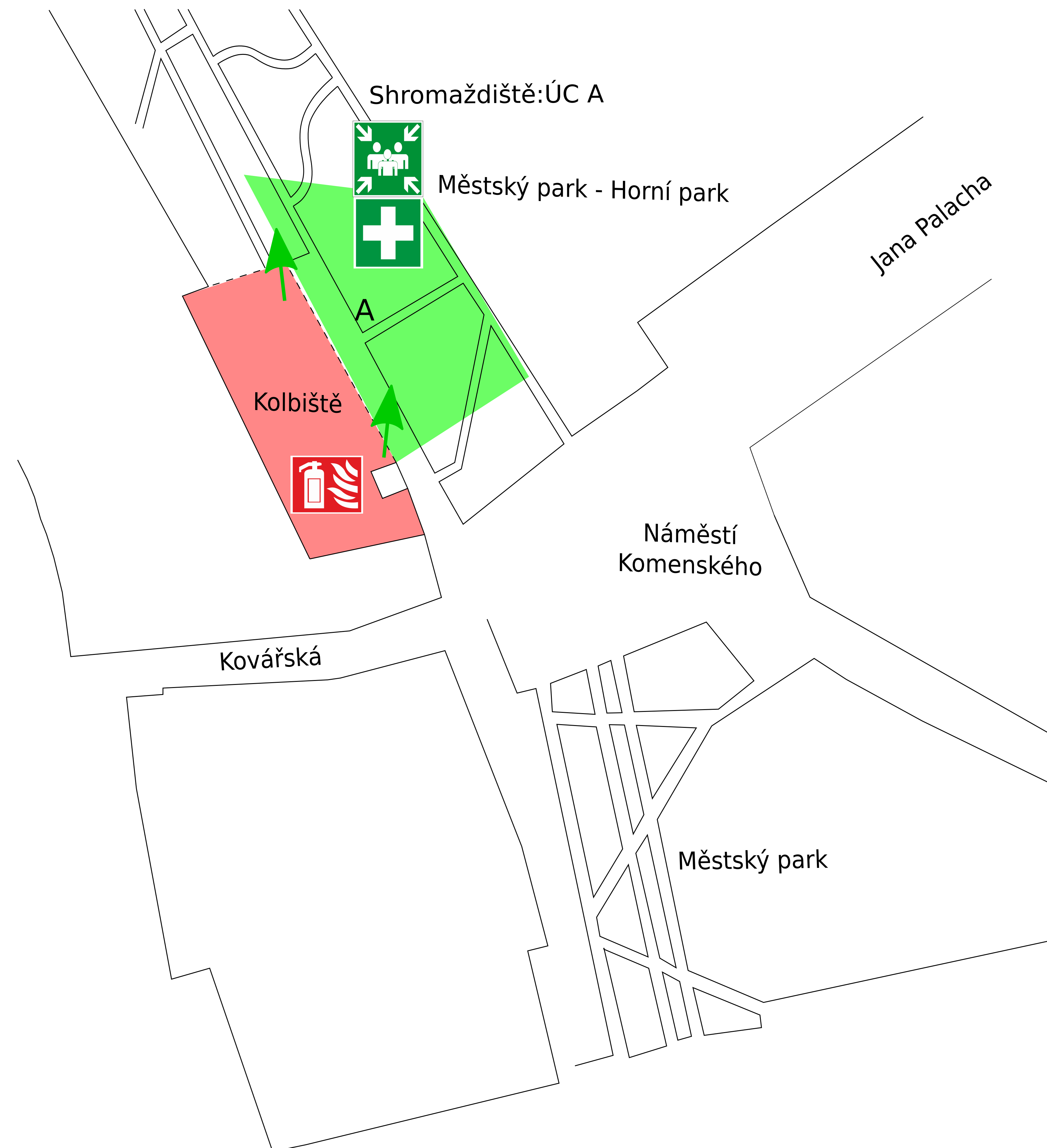
dle zk. 133/85 Sb. ve znění poždějších předpisů § 15 a vyhl. 246/2001 Sb. § 33,

vč.nařízení Jihomoravského kraje ze dne: 21.2.2013

Organizátor akce:



Znojemská Beseda  
Masarykovo náměstí 449/22  
66902 Znojmo 2  
IČO:00092720 DIČ:CZ00092720



## Informace pro organizátory:

Počet osob: 1940


Únikové cesty: A - zelená

Shromaždiště: ÚC A - Městský park - Horní park

Očekávaný příjezd IZS: Po ulici Jana Palacha

Doplňující informace:

## Vysvětlivky:



Směr úniku osob



Únikové cesty



Evakuovaný prostor



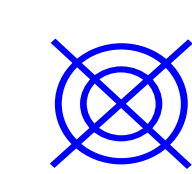
Parkoviště



Shromaždiště osob



HVE



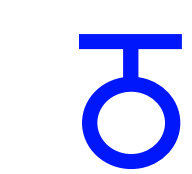
HUV



HUP



Místo pro poskytnutí první pomoci



Nadzemní hydrant



Přenosný hasicí přístroj



Zpracoval: Lukáš Steinmetz - Z-OZO-150/2009  
Dne: 15.11.2022

Schválil:

# Grafická část evakuačního plánu - Masarykovo náměstí

Organizátor akce:



Znojemská Beseda  
Masarykovo náměstí 449/22  
66902 Znojmo 2  
IČO:00092720 DIČ:CZ00092720

dle zk. 133/85 Sb. ve znění pozdějších předpisů § 15 a vyhl. 246/2001 Sb. § 33,

vč.nařízení Jihomoravského kraje ze dne: 21.2.2013



## Informace pro organizátory:


Počet osob: 8000

Únikové cesty: A - zelená  
B - modrá  
C - olivová  
D - béžová  
E - šedá  
F - oranžová

Očekávaný příjezd IZS: Po ulici Velká Michalská

Shromaždiště: ÚC A,B,C,F - Horní náměstí, Náměstí Komenského  
ÚC D,E - Městský park

## Vysvětlivky:



Směr úniku osob



Únikové cesty



Evakuovaný prostor



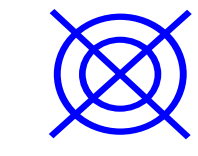
Parkoviště



Shromaždiště osob



HVE



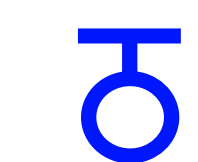
HUV



HUP



Místo pro poskytnutí první pomoci



Nadzemní hydrant



Přenosný hasicí přístroj



Zpracoval: Lukáš Steinmetz - Z-OZO-150/2009  
Dne: 15.11.2022

Schválil:

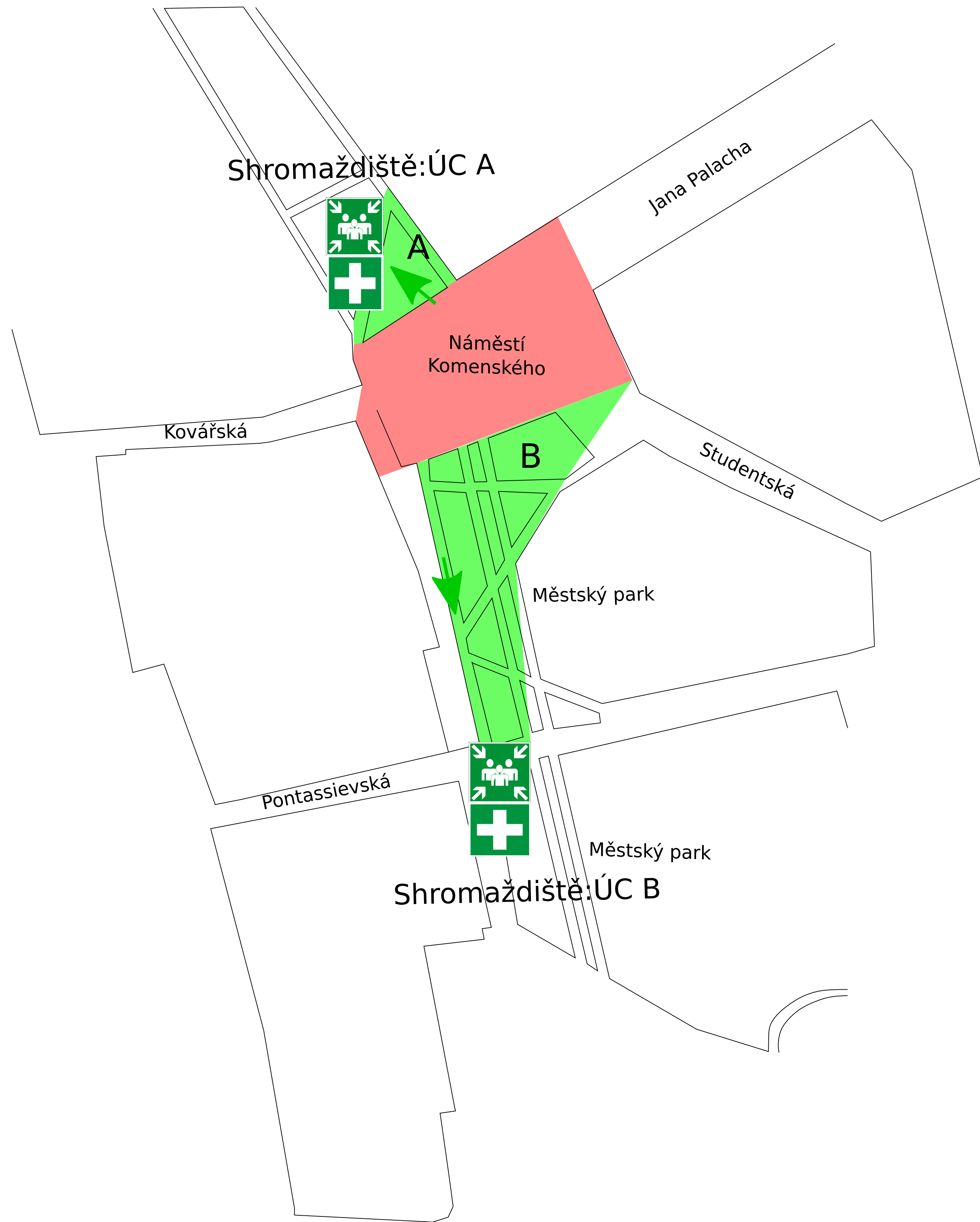
# Grafická část evakuačního plánu - Náměstí Komenského

dle zk. 133/85 Sb. ve znění pozdějších předpisů § 15 a vyhl. 246/2001 Sb. § 33,  
vč.nařízení Jihomoravského kraje ze dne: 21.2.2013

Organizátor akce:



Znojemská Beseda  
Masarykovo náměstí 449/22  
66902 Znojmo 2  
IČO:00092720 DIČ:CZ00092720



Vysvětlivky:

- |  |                    |  |                                   |
|--|--------------------|--|-----------------------------------|
|  | Směr úniku osob    |  | Shromaždiště osob                 |
|  | Únikové cesty      |  | HVE                               |
|  | Evakuovaný prostor |  | HUV                               |
|  | Parkoviště         |  | HUP                               |
|  |                    |  | Místo pro poskytnutí první pomoci |
|  |                    |  | Nadzemní hydrant                  |
|  |                    |  | Přenosný hasicí přístroj          |

## Informace pro organizátory:

Počet osob: 2230

Únikové cesty: A - zelená  
B - modrá

Shromaždiště: ÚC A - náměstí Komenského (horní park)  
ÚC B - Městský park (dolní)

Očekávaný příjezd IZS: Po ulici Jana Palacha

Doplňující informace:



Zpracoval: Lukáš Steinmetz - Z-OZO-150/2009  
Dne: 15.11.2022

Schválil:

# Grafická část evakuačního plánu - Náměstí Svobody

dle zk. 133/85 Sb. ve znění poždějších předpisů § 15 a vyhl. 246/2001 Sb. § 33,  
vč.nařízení Jihomoravského kraje ze dne: 21.2.2013

## Organizátor akce:



Znojemská Beseda  
Masarykovo náměstí 449/22  
66902 Znojmo 2  
IČO:00092720 DIČ:CZ00092720

## Informace pro organizátory:


Počet osob: 11800

Únikové cesty: A - zelená  
B - modrá

Shromaždiště: ÚC A - Náměstí Svobody (Úřad práce)  
ÚC B - Náměstí Svobody (Městské lázně)

Očekávaný příjezd IZS: Po ulici Pražská

## Vysvětlivky:



Směr úniku osob



Únikové cesty



Evakuovaný prostor



Parkoviště



Shromaždiště osob



HVE



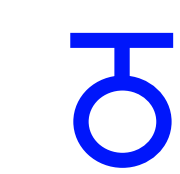
HUV



HUP



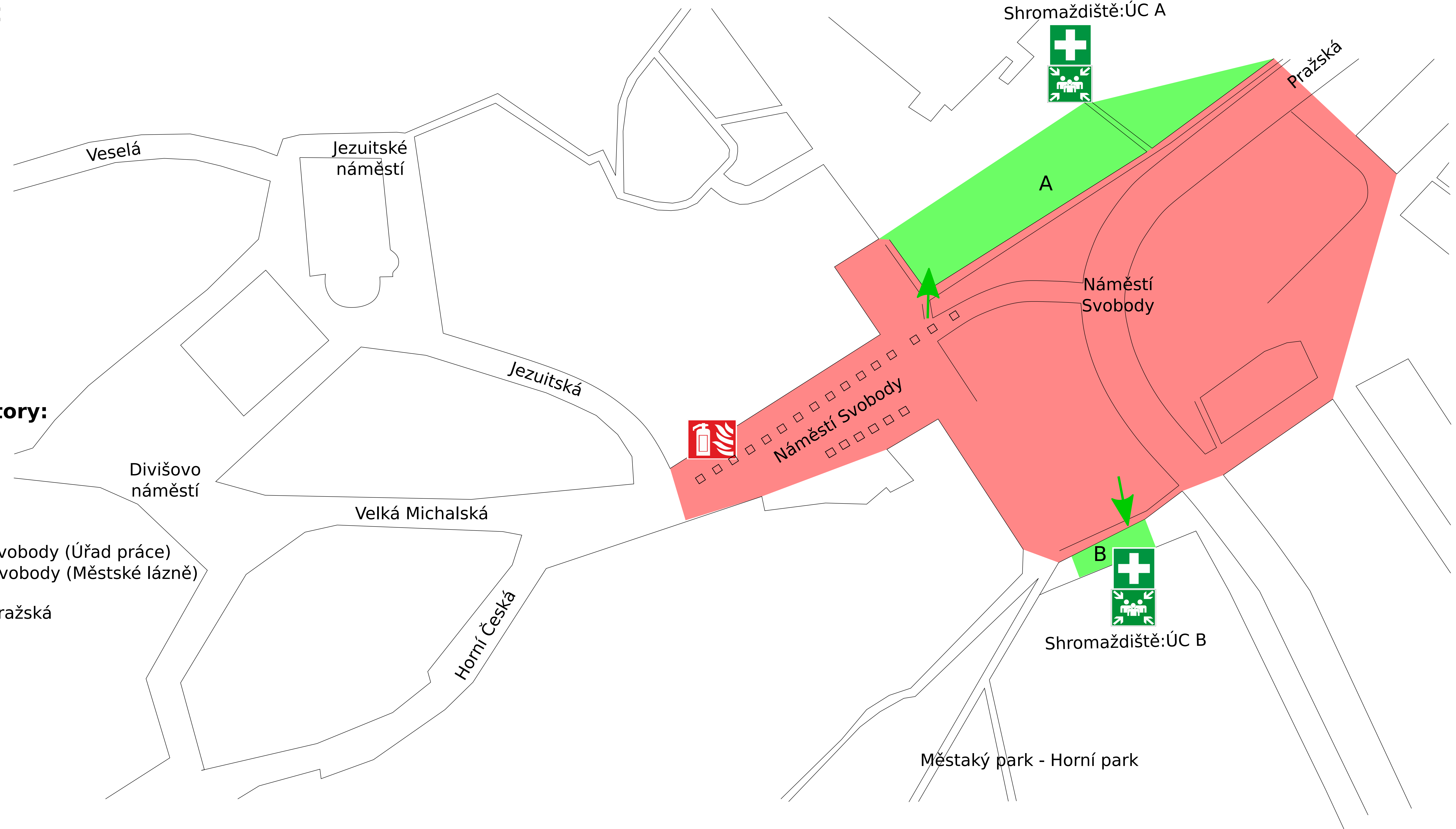
Místo pro poskytnutí první pomoci



Nadzemní hydrant



Přenosný hasicí přístroj



Zpracoval: Lukáš Steinmetz - Z-OZO-150/2009  
Dne: 15.11.2022

Schválil:

# Grafická část evakuačního plánu - Slepičí trh - prostor vnitrobloku do podzemí

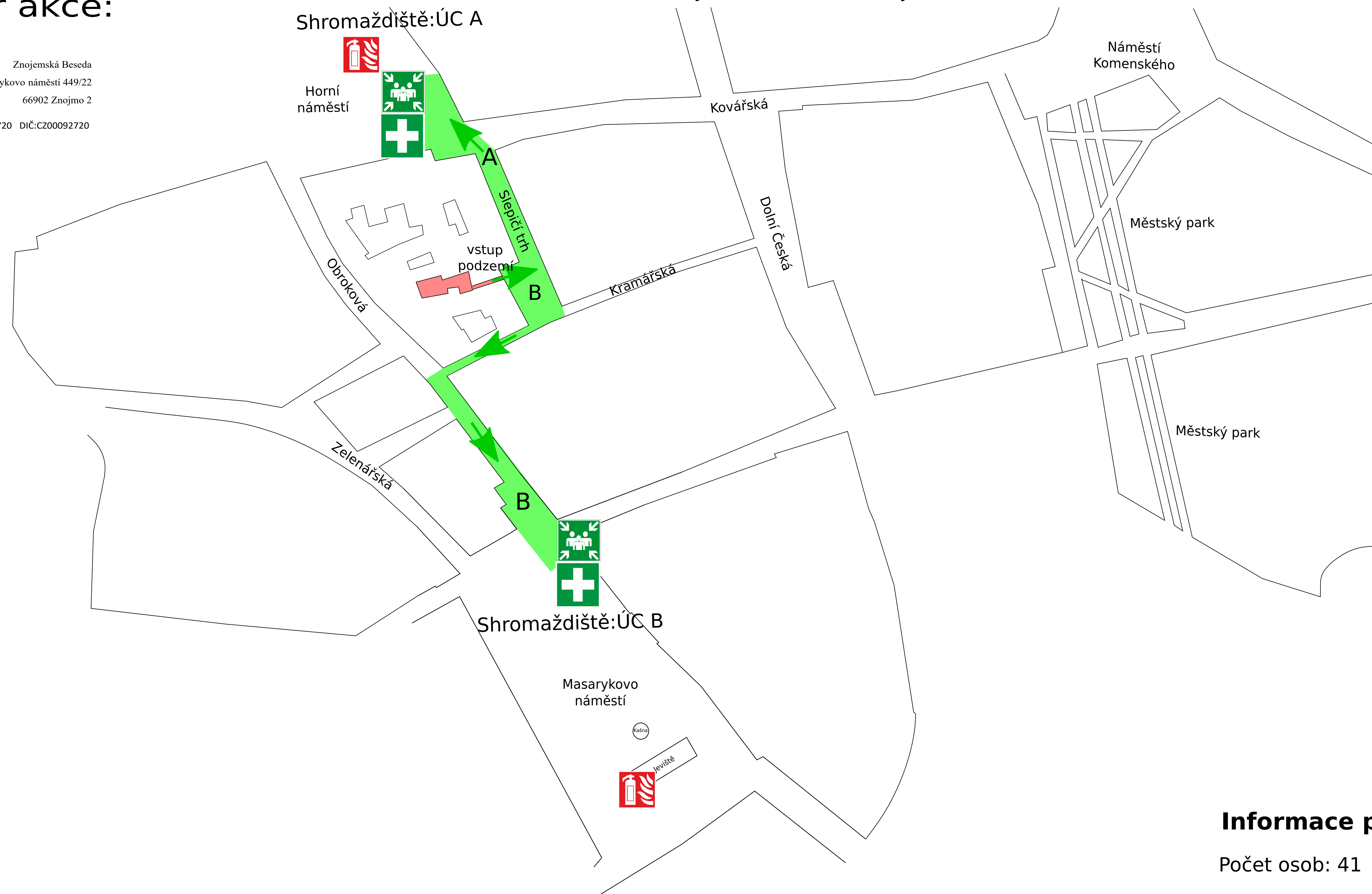
dle zk. 133/85 Sb. ve znění pozdějších předpisů § 15 a vyhl. 246/2001 Sb. § 33,

vč.nařízení Jihomoravského kraje ze dne: 21.2.2013

## Organizátor akce:



Znojemská Beseda  
Masarykovo náměstí 449/22  
66902 Znojmo 2  
IČO:00092720 DIČ:CZ00092720



## Vysvětlivky:

	Směr úniku osob		Shromaždiště osob
	Únikové cesty		HVE
	Evakuovaný prostor		HUV
	Parkoviště		HUP
			Místo pro poskytnutí první pomoci
			Nadzemní hydrant
			Přenosný hasicí přístroj

## Informace pro organizátory:

Počet osob: 41

Únikové cesty: A - zelená  
B - modrá

Shromaždiště: ÚC A - Horní náměstí  
ÚC B - Masarykovo náměstí

Očekávaný příjezd IZS: Přes Horní náměstí



Zpracoval: Lukáš Steinmetz - Z-OZO-150/2009  
Dne: 15.11.2022

Schválil:

# Grafická část evakuačního plánu - Slepičí trh

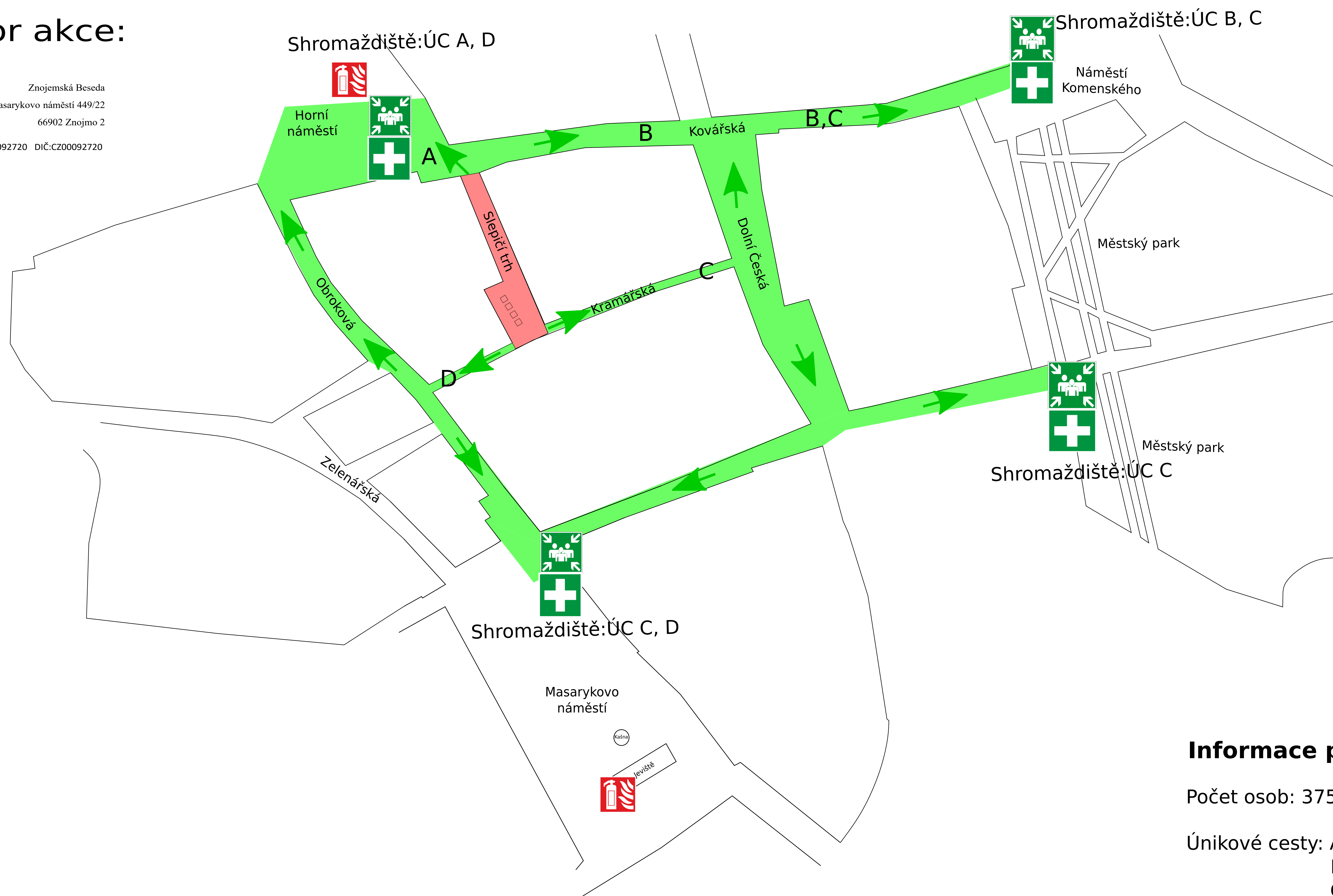
dle zk. 133/85 Sb. ve znění pozdějších předpisů § 15 a vyhl. 246/2001 Sb. § 33,

vč.nařízení Jihomoravského kraje ze dne: 21.2.2013

## Organizátor akce:



Znojemská Beseda  
Masarykovo náměstí 449/22  
66902 Znojmo 2  
IČO:00092720 DIČ:CZ00092720



## Informace pro organizátory:

Počet osob: 375

Únikové cesty: A - zelená  
B - modrá  
C - olivová  
D - béžová

Shromaždiště: ÚC A, D - Horní náměstí  
ÚC B, C - Náměstí Komenského (horní park)  
ÚC C - Městský park (dolní)  
ÚC C, D - Masarykovo náměstí

Očekávaný příjezd IZS: Přes Horní náměstí

## Vysvětlivky:



Směr úniku osob



Únikové cesty



Evakuovaný prostor



Parkoviště



Shromaždiště osob



HVE




HUV



HUP



Místo pro poskytnutí první pomoci



Nadzemní hydrant



Přenosný hasicí přístroj



Zpracoval: Lukáš Steinmetz - Z-OZO-150/2009  
Dne: 15.11.2022

Schválil:

# Grafická část evakuačního plánu - Václavské náměstí

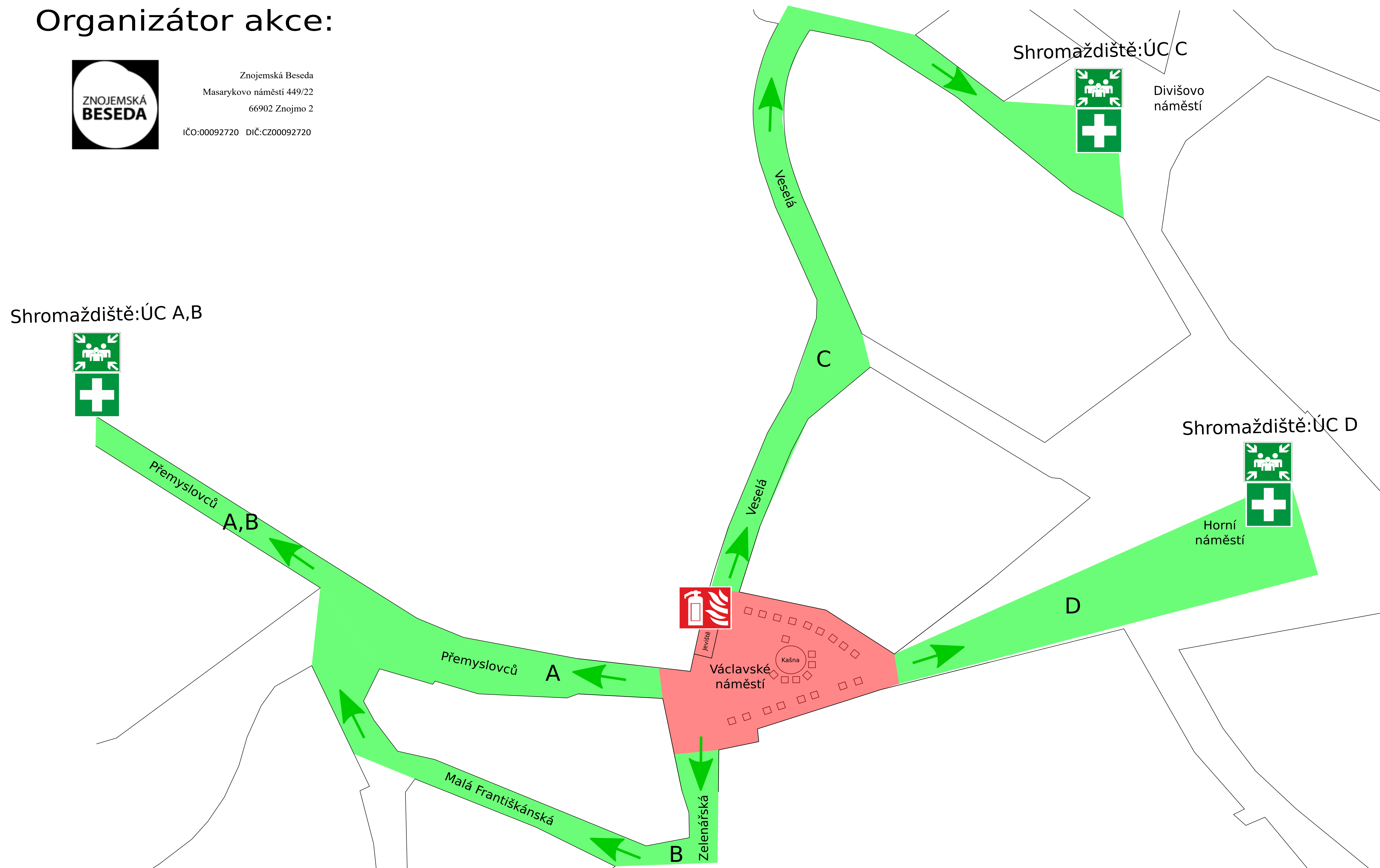
dle zk. 133/85 Sb. ve znění poždějších předpisů § 15 a vyhl. 246/2001 Sb. § 33,

vč.nařízení Jihomoravského kraje ze dne: 21.2.2013

Organizátor akce:



Znojemská Beseda  
Masarykovo náměstí 449/22  
66902 Znojmo 2  
IČO:00092720 DIČ:CZ00092720



Vysvětlivky:

- |  |                    |  |                   |  |                                   |
|--|--------------------|--|-------------------|--|-----------------------------------|
|  | Směr úniku osob    |  | Shromaždiště osob |  | Místo pro poskytnutí první pomoci |
|  | Únikové cesty      |  | HVE               |  | Nadzemní hydrant                  |
|  | Evakuovaný prostor |  | HUV               |  | Přenosný hasicí přístroj          |
|  | Parkoviště         |  | HUP               |  |                                   |

## Informace pro organizátory:

Počet osob: 1530

Únikové cesty: A - zelená  
B - modrá  
C - olivová  
D - béžová

Shromaždiště: ÚC A, B - nádvoří Jihomoravského muzea  
ÚC C - Divišovo náměstí  
ÚC D - Horní náměstí

Očekávaný příjezd IZS: Přes Horní náměstí



Zpracoval: Lukáš Steinmetz - Z-OZO-150/2009

Dne:

Schválil:

# Grafická část evakuačního plánu - Velká Michalská

dle zk. 133/85 Sb. ve znění poždějších předpisů § 15 a vyhl. 246/2001 Sb. § 33,

vč.nařízení Jihomoravského kraje ze dne: 21.2.2013

## Organizátor akce:



Znojemska Beseda  
Masarykovo náměstí 449/22  
66902 Znojmo 2  
IČO:00092720 DIČ:CZ00092720

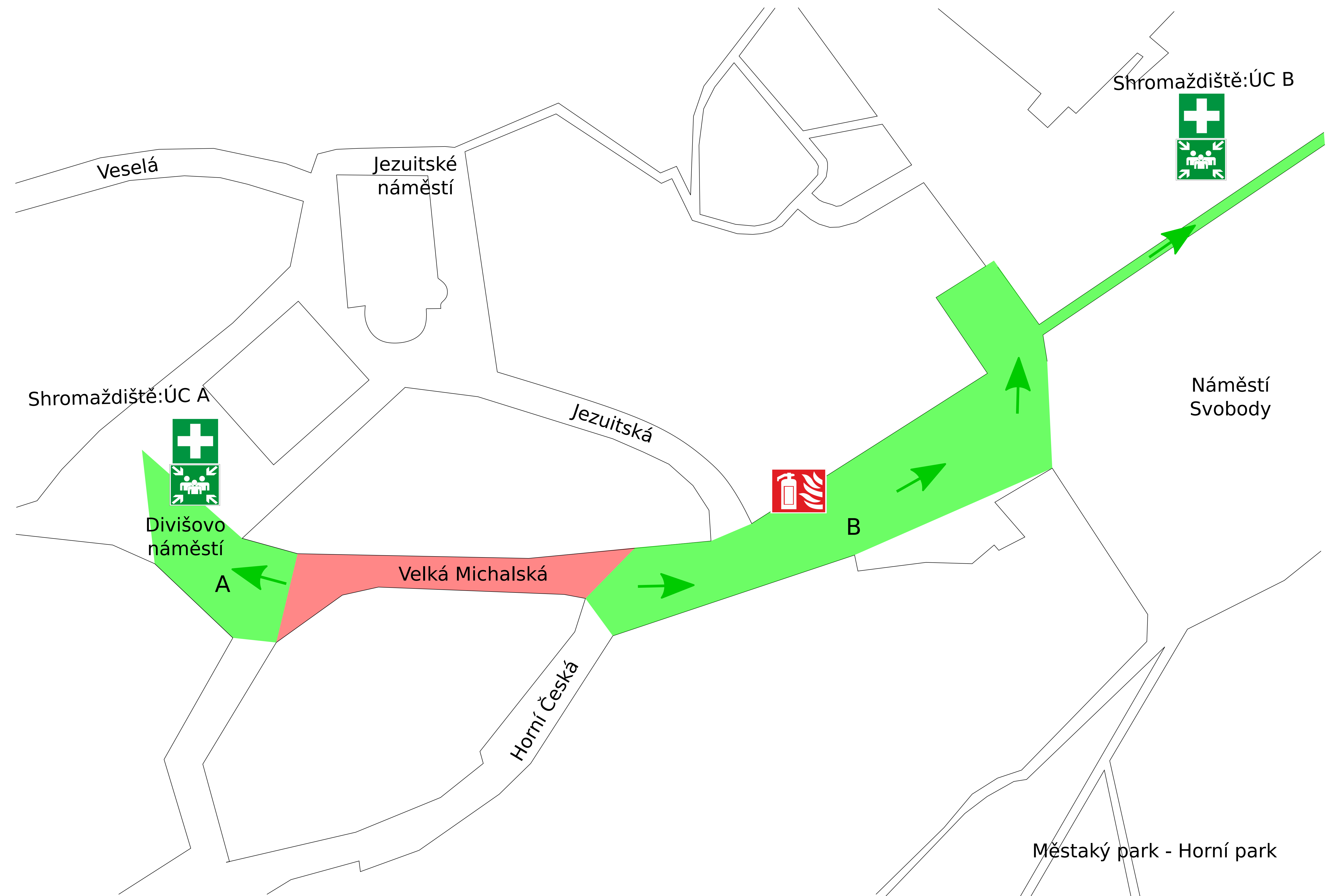
## Informace pro organizátory:

Počet osob: 920 osob

Únikové cesty: A - zelená  
B - modrá

Shromaždiště: ÚC A - Divišovo náměstí  
ÚC B - Náměstí svobody

Očekávaný příjezd IZS: Přes Náměstí Svobody



## Vysvětlivky:

- |  |                    |  |                                   |
|--|--------------------|--|-----------------------------------|
|  | Směr úniku osob    |  | Shromaždiště osob                 |
|  | Únikové cesty      |  | HVE                               |
|  | Evakuovaný prostor |  | HUV                               |
|  | Parkoviště         |  | HUP                               |
|  |                    |  | Místo pro poskytnutí první pomoci |
|  |                    |  | Nadzemní hydrant                  |
|  |                    |  | Přenosný hasicí přístroj          |



Zpracoval: Lukáš Steinmetz - Z-OZO-150/2009  
Dne: 15.11.2022

Schválil: